

AJUNTAMENT DE SES SALINES

MEMORIA PLA ESPECIAL DE REFORMA INTERIOR DE "ES CAMP LLADÓ"

JULIOL 2021

APROVAT DEFINITIVAMENT PEL DECRET DE BATLIA 2021/687 DE 22 DE JULIOL DE 2021¹

Firma 1 de 1
Jaime Perelló Marcé
26/07/2021 Secretari-Interventor

Aquest document és una còpia autèntica d'un document electrònic validable a la seu electrònica de l'ajuntament Ses Salines:			
Código Seguro de Validación	1e222b36c7de4f4b8fb33cc109292d6b001		Fecha documento: 26/07/2021
Url de validación	https://sedesimplifica03.absiscloud.com/absis/idi/ax/idiarxabsaweb/catala/asp/verificadorfirma.asp?NodeAbsisini=040		
Metadatos	Origen: Origen ciudadà Estado de elaboración: Original		

ÍNDEX

1	MEMÒRIA INFORMATIVA		
	1.1	Antecedents Històric - Urbanístics.	3
	1.2	Població.	4
	1.3	Anàlisi físic de l'àmbit del PERI.	4
	1.4	Estructura de la propietat.	5
2	MEMÒRIA D'ORDENACIÓ		
	2.1	Justificació i procedència del PERI.	7
	2.2	Objectiu i criteris de l'ordenació.	9
	2.3	Descripció de l'ordenació.	10
3	ACTUACIONS PREVISTES		
	3.1	Actuacions sobre vials i infraestructures.	11
4	GESTIÓ URBANÍSTICA		
	4.1	Unitats d'actuació.	14
	4.2	Programació de les actuacions i Fitxes UU. AA.	17
5	MEMORIA ECONÒMICA		
	5.1	Estimació econòmica de les obres.	22
	5.2	Valor del sòl urbà sense urbanització consolidada	40
	5.3	Estudi econòmic-financer.	41
	5.4	Informe de Sostenibilitat econòmica	43
6	NORMES URBANÍSTIQUES DEL PLA ESPECIAL		
	6.1	Ordenances particulars.	46
	6.2	Inventari de les edificacions existents.	49
7	ANNEXES FITXES EDIFICIS EXISTENTS		50
8	ANNEXES VALORACIÓ		70
9	ANNEX AVALUACIÓ DE LA MOBILITAT		101
10	ANNEX SENTENCIA TSJIB		104
11	PLANOLS D'INFORMACIÓ		
12	PLANOLS D'ORDENACIÓ		

APROVAT DEFINITIVAMENT PEL DECRET DE BATLIA 2021/687 DE 22 DE JULIOL DE 2021²

Firma 1 de 1
Jaime Perelló Marcé
26/07/2021 Secretari-Interventor

Aquest document és una còpia autèntica d'un document electrònic validable a la seu electrònica de l'ajuntament Ses Salines:		
Código Seguro de Validación	1e222b36c7de4f4b8fb33cc109292d6b001	Fecha documento: 26/07/2021
Url de validación	https://sedesimplifica03.absiscloud.com/absis/idi/arx/idiarxabsaweb/catala/asp/verificadorfirma.asp?NodeAbsisini=040	
Metadatos	Origen: Origen ciutadà Estado de elaboración: Original	



1. MEMÒRIA INFORMATIVA

1.1. Antecedents històric-urbanístics.

La zona de "Es Camp Lladó" apareix lligada al poble de Ses Salines des dels seus orígens més remots. Al paratge que així es denomina s'hi varen establir els primers saliners, els "Antígors", encara que el nucli urbà de Ses Salines es va desenvolupar pocs kilòmetres més cap a ponent, a partir de la possessió de Can Bonico.

A mig camí entre les restes arqueològiques de l'antic poblat dels Antígors i el nucli urbà de Ses Salines, es va desenvolupar un petit nucli rural, al voltant de les cases de possessió dels senyors de Es Camp Lladó i de can Bàrbara, propietaris, aleshores, de la finca del mateix nom: Es Camp Lladó.

Abans de la parcel·lació i venda, per part de l'Ajuntament de Ses Salines, de Ses Comunes, a l'any 1932, existia un camí que unia el centre de la localitat amb les cases de s'Avall, propietat, aleshores de Joan March. Aquest camí era utilitzat com a dreçera pels centenars de saliners que, a diari, anaven a treballar les terres del financer.

A partir de 1932, amb la parcel·lació i venda de Ses Comunes, el camí va cobrar importància, ja que constituïa l'accés directe des del centre de la localitat fins a les noves parcel·les agràries creades amb la parcel·lació.

El camí que venia des del centre de Ses Salines fins al Camp Lladó, es bifurcava just davant les cases dels Senyors des Camp Lladó (actualment de Can Bàrbara):


- Un dels dos ramals és el que, com hem comentat, arribava a la finca de Sa Vall travessant Ses Comunes. No obstant, amb la parcel·lació i venda de la finca municipal, el tram de camí que travessava Ses Comunes va desaparèixer.
- L'altra ramal del camí des Camp Lladó, es desviava lleugerament per accedir al petit nucli rural des Torrent, originat a partir d'antics habitatges construïts lligats amb el camí d'accés al poblat talaiòtic dels Antígors.

Amb el creixement del nucli urbà de Ses Salines cap a llevant, el camí ha passat a formar part de la trama viària de Ses Salines i manté exactament el mateix traçat que tenia en els segles precedents.

Des del mateix portal de l'Església parroquial de Sant Bartomeu, fins a la bifurcació esmentada en els apartats anteriors, el camí ha pres el nom de Carrer des Camp Lladó. A partir de la bifurcació, l'antic camí que portava fins a Sa Vall, manté el nom de Carrer des Camp Lladó, mentre que la desviació que ens porta fins al nucli des Torrent, ha passat a denominar-se Carrer des Torrent.

APROVAT DEFINITIVAMENT PEL DECRET DE BATLIA 2021/687 DE 22 DE JULIOL DE 2021 ³

Firma 1 de 1
Jaime Perelló Marcé
26/07/2021
Secretari-Interventor

Aquest document és una còpia autèntica d'un document electrònic validable a la seu electrònica de l'ajuntament Ses Salines:			
Código Seguro de Validación	1e222b36c7de4f4b8fb33cc109292d6b001		Fecha documento: 26/07/2021
Url de validación	https://sedesimplifica03.absiscloud.com/absis/idi/arx/idiarxabsaweb/catala/asp/verificadorfirma.asp?NodeAbsisini=040		
Metadatos	Origen: Origen ciudadà Estado de elaboración: Original		

1.2. Població.

D'acord amb les dades del padró d'habitants del Municipi de Ses Salines, dels 11 habitatges existents a l'àmbit del PERI, 10 d'ells són residències habituals en l'actualitat, destinant-se l'altre a segona residència. La població permanent és de 24 persones.

A l'àmbit del PERI no s'hi desenvolupa en l'actualitat cap tipus d'activitat econòmica, recreativa o cultural, el seu ús és exclusivament residencial.

1.3. Anàlisi físic de l'àmbit del PERI.

1.3.1. Informació topogràfica i parcelaria.

L'àmbit del PERI tal i com està delimitat als plànols de les NNSS aprovats definitivament el 17 de maig de 2002, comprèn una superfície de 9.220,50m², de forma irregular i amb una topografia pràcticament plana, amb una lleugera pendent descendent cap al migjorn.

La parcel·lació és irregular i ve determinada pels antics límits de les propietats rústiques que varen concentrar els seus habitatges en aquesta zona i pel traçat dels carrers existents a l'àmbit del PERI.

Els usos del sòl resultants de l'ordenació es distribueixen de la següent forma:

	Superfície (m ²)	Percentatge (%)
Vials *	2.661,15	28,86 %
Sòl lucretiu *	6.559,35	71,14 %
TOTAL	9.220,50	100,00 %

* Superfícies resultants una vegada aplicades les alineacions oficials de les NNSS.

1.3.2. Edificacions existents.

Les 9 edificacions existents, destinades totes elles a l'ús d'habitatge menys una destinada a garatge-magatzem, es troben en bon estat de conservació, si bé alguna d'elles ha estat recentment reformada. Per tal d'identificar i estudiar millor l'edificació, s'adjunta com a annexe d'aquesta memòria, un inventari en el que apareixen les fitxes de tots els edificis existents dins l'àmbit del PERI, la seva situació, fotografies, data de construcció, estat de conservació, plànols de façanes i criteris d'intervenció.

Les edificacions 1,2,3 de l'illa A del PERI es troben incloses en el Catàleg de Patrimoni de Ses Salines amb el grau de protecció R.

A les fitxes corresponents es defineixen els elements a protegir.

4

APROVAT DEFINITIVAMENT PEL DECRET DE BATLIA 2021/687 DE 22 DE JULIOL DE 2021

1.4. Estructura de la Propietat.

El sòl inclòs dins l'àmbit d'actuació està distribuït en tres illes. Les dades cadastrals, superfícies i propietaris de les parcel·les incloses en el mateix, són:

ILLETA A

ILLA	PARCEL.LA cadastral	SUPERFICIE m2	PROPIETARI i referència cadastral
50441	46	873,70	D. Oliver Moser Christian D ^a . Julia Katharina Moser Geb Meyer (5044146ED0544S0001UQ)
50441	82	218,60	D. Rafael Sebastián Royo (5044182ED0544S0001HQ)
50441	83	663,10	D. Rafael Sebastián Royo (5044183ED0544S0001WQ)
50441	84	790,95	D ^a . María Magdalena Juan Bonet (5044184ED0544S0000PM)
TOTAL..... 2.546,35 m2 **			

ILLETA B

ILLA	PARCEL.LA cadastral	SUPERFICIE m2	PROPIETARI i referència cadastral
46414	01	278,45	D. José Prat Cilleros (4641401ED0544S0001FQ)
46414	02	223,00	Hereus de D ^a . Coloma Ferrer Salom (4641402ED0544S0001MQ)
46414	03	370,75	D ^a . Catalina y D. Juan Salvá Ferrer (4641403ED0544S0001OQ)
46414	04	567,40	D. Arnau Germá Marius Panades Nigorra (4641404ED0544S0001KQ)
TOTAL..... 1.439,60 m2 **			

Firma 1 de 1
Jaime Perelló Marcé
26/07/2021 Secretari-Interventor

APROVAT DEFINITIVAMENT PEL DECRET DE BATLIA 2021/687 DE 22 DE JULIOL DE 2021 ⁵

Aquest document és una còpia autèntica d'un document electrònic validable a la seu electrònica de l'ajuntament Ses Salines:

Código Seguro de Validación 1e222b36c7de4f4b8fb33cc109292d6b001

Fecha documento: 26/07/2021

Url de validación <https://sedesimplifica03.absisccloud.com/absis/idi/arx/idiarxabsaweb/catala/asp/verificadorfirma.asp?NodeAbsisini=040>

Metadatos Origen: Origen ciutadà Estado de elaboración: Original



ILLETA C

ILLA	PARCEL.LA cadastral	SUPERFICIE m2	PROPIETARI i referència cadastral
46416	01	402,35	D ^a . Olga Inmaculada Sánchez Pernaute (4641601ED0544S0001XQ)
46416	02	421,95	D ^a . Esperanza Cladera Burguera (4641602ED0544S0001IQ)
46416	03	348,40	D ^a . Olga Inmaculada Sánchez Pernaute (4641403ED0544S0001JQ)
45382	01	1.626,00	D ^a . Esperanza Cladera Burguera (4538201ED0543N0001FX)
TOTAL.....		2.798,70 m2	**


VIALS MUNICIPALS

TOTAL.....	2.435,85 m2	**
------------	-------------	----

** Aquestes superfícies corresponen a la situació existent, abans d'aplicar les alineacions establertes a les NNSS.

Firma 1 de 1
Jaime Perelló Marcé
26/07/2021 Secretari-Interventor

APROVAT DEFINITIVAMENT PEL DECRET DE BATLIA 2021/687 DE 22 DE JULIOL DE 2021 ⁶

Aquest document és una còpia autèntica d'un document electrònic validable a la seu electrònica de l'ajuntament Ses Salines:		
Código Seguro de Validación	1e222b36c7de4f4b8fb33cc109292d6b001	
Url de validación	https://sedesimplifica03.absiscloud.com/absis/idi/arx/idiarxabsaweb/catala/asp/verificadorfirma.asp?NodeAbsisini=040	
Metadatos	Origen: Origen ciudadà Estado de elaboración: Original	

2. MEMÒRIA D'ORDENACIÓ

2.1. Justificació i procedència del PERI.

L'article 110.BIS de les NNSS de Ses Salines, preveu que el nucli Es Camp Lledó s'ordenarà mitjançant un pla especial de reforma interior, l'àmbit del qual ve definit en el plànol d'ordenació. Sense l'aprovació d'aquest PERI no es podrà autoritzar cap obra que representi nova edificació, augment de volum o alteració de les façanes actuals.

Aquest PERI s'empara en el que es disposa en la Llei 12/2017, de 29 de desembre, d'Urbanisme de les Illes Balears, en concret en la disposició transitòria onzena. Règim de sòl urbà classificat en el planejament general que no disposa dels serveis urbanístics bàsics.

1. Els terrenys que a l'entrada en vigor d'aquesta llei es trobin classificats formalment com a sòl urbà en els instruments de planejament urbanístic general i que no disposen dels serveis urbanístics bàsics a què es refereix l'article 22 d'aquesta llei, passen a tenir la condició de sòl urbà sense urbanització consolidada.

2. Les persones propietàries d'aquest sòl han d'acabar, completar o executar al seu càrrec la urbanització necessària, i cedir els terrenys destinats a vials si s'escau, perquè els terrenys assoleixin la condició de solar i els han d'edificar en els terminis que resultin de l'aplicació de l'article 29 d'aquesta llei. Si per això són necessàries actuacions de transformació urbanística distintes a les de la simple compleció de la urbanització en els termes que defineix l'apartat 2 de l'article 29 esmentat, s'aplica el que preveu l'apartat 3, amb les especialitats següents:

a) Els deures prevists a les lletres b), c), g), h) i i) es duen a terme d'acord amb les determinacions del planejament en vigor.

b) Els deures prevists a la lletra d) són d'aplicació quan el percentatge del deure de cessió de sòl lucratiu lliure de càrregues d'urbanització no l'estableixi el planejament urbanístic en vigor.

En el cas d'aplicació d'aquesta lletra d), atès que s'hi permet un ajust d'aquest percentatge, se supedita als resultats de l'informe de sostenibilitat econòmica i de la memòria de viabilitat econòmica formulats d'acord amb el que se estableix en els articles 47.2 i 47.3 d'aquesta llei i en la legislació estatal.

c) Independentment del que preveu la lletra b) anterior, si la gestió i l'execució de l'actuació de transformació urbanística ho fa necessari, l'ajuntament ha de delimitar una unitat d'actuació d'acord amb l'article 73 d'aquesta llei.

I l'article 29 de la repetida Llei 12/2017, determina que les persones propietàries de sòl urbà han d'acabar o completar a càrrec seu la urbanització necessària perquè els terrenys assoleixin la condició de solar.

APROVAT DEFINITIVAMENT PEL DECRET DE BATLIA 2021/687 DE 22 DE JULIOL DE 2021 ⁷

Firma 1 de 1
Jaime Perelló Marcé
26/07/2021 Secretari-Interventor

Aquest document és una còpia autèntica d'un document electrònic validable a la seu electrònica de l'ajuntament Ses Salines:	
Código Seguro de Validación	1e222b36c7de4f4b8fb33cc109292d6b001
Url de validación	https://sedesimplifica03.absisccloud.com/absis/idi/ax/idiarxabsaweb/catala/asp/verificadorfirma.asp?NodeAbsisini=040
Metadatos	Origen: Origen ciudadà Estado de elaboración: Original



2. La compleció de la urbanització a què es refereix l'apartat anterior no requereix actuacions de transformació urbanística quan siguin suficients, per assolir la condició de solar, les obres de connexió de les parcel·les a les instal·lacions ja en funcionament.

L'ajuntament pot ordenar la cessió dels terrenys i la urbanització de les voravies i la via pública que corresponguin a la persona propietària en qualsevol moment, així com la seva execució, mitjançant la formulació d'un projecte d'obres ordinàries.

3. Sens perjudici del règim establert en els articles 130 i 131 d'aquesta llei per a les actuacions de reforma interior i de regeneració urbana, quan la compleció, la renovació o la reforma de la urbanització en sòl urbà requereixi actuacions de transformació urbanística, definides en l'article 23.2.b) i c) anterior, s'han de complir els deures següents:

a) Repartir equitativament els beneficis i les càrregues derivades de l'ús i de l'edificabilitat atribuïdes pel planejament urbanístic.

b) Cedir a l'ajuntament, de manera obligatòria i gratuïta, el sòl reservat per als sistemes urbanístics locals inclòs en l'àmbit corresponent a les actuacions assenyalades en el primer paràgraf d'aquest punt 3, continu o discontinu, en què siguin compresos els terrenys.

d) Cedir el sòl lucratiu lliure de càrregues d'urbanització corresponent al 15% de l'aprofitament urbanístic que comporten les diferents actuacions assenyalades en el primer paràgraf d'aquest punt 3.

No obstant l'anterior i justificat sobre la base del resultat de la memòria de viabilitat econòmica, el planejament urbanístic pot reduir fins al 5% aquest percentatge quan siguin actuacions de transformació urbanística vinculades a actuacions de rehabilitació o de renovació urbana amb un excés de càrregues respecte de la mitjana d'actuacions de transformació del municipi.


Així mateix, el planejament urbanístic pot incrementar de manera justificada el percentatge previst anteriorment fins al 20% en aquells casos en què el valor de les parcel·les resultants sigui considerablement superior al de les altres en la mateixa categoria de sòl.

e) Costejar i, si escau, executar la urbanització, sens perjudici del dret a rescabalar les despeses d'instal·lació de les xarxes d'abastament d'aigua, de subministrament d'energia elèctrica, de distribució del gas, si pertoca, i de la infraestructura de la connexió a les xarxes de telecomunicacions, a càrrec de les empreses subministradores en la part que, segons la reglamentació específica d'aquests serveis, no hagi de ser a càrrec de les persones usuàries.

Per tot això i amb la finalitat de donar compliment al que es disposa en la llei 12/2017, d'Urbanisme de les Illes Balears i a les NNSS de Ses Salines, queda plenament justificada la formulació del present PERI

APROVAT DEFINITIVAMENT PEL DECRET DE BATLIA 2021/687 DE 22 DE JULIOL DE 2021 ⁸

Firma 1 de 1
Jaime Perelló Marcé
26/07/2021 Secretari-Interventor

Aquest document és una còpia autèntica d'un document electrònic validable a la seu electrònica de l'ajuntament Ses Salines:			
Código Seguro de Validación	1e222b36c7de4f4b8fb33cc109292d6b001		Fecha documento: 26/07/2021
Url de validación	https://sedesimplifica03.absiscloud.com/absis/idi/arx/idiarxabsaweb/catala/asp/verificadorfirma.asp?NodeAbsisini=040		
Metadatos	Origen: Origen ciudadà Estado de elaboración: Original		

2.2. Objectiu i criteris de l'ordenació.

L'objectiu d'aquest PERI és, doncs, el de donar compliment al que s'estableix a l'article 110-BIS de les NNSS avalat per la sentència del Tribunal Superior de Justícia de les Illes Balears de 25 d'abril de 2007 i d'acord amb el que es disposa en la Llei 12/2017.

“ARTICULO 110 BIS. ORDENACIÓN DEL NÚCLEO ES CAMP LLADÓ

El núcleo de Es Camp Lladó se ordenará por medio de un Plan Especial de Reforma Interior, cuyo ámbito viene definido en el plano de Ordenación. Sin la aprobación de este PERI no podrá autorizarse obra alguna que represente nueva edificación, aumento de volumen o alteración de las fachadas actuales.

Este PERI incluirá propuestas específicas de ordenación y estética que garanticen la conservación de su carácter rural con las peculiaridades propias de esta zona del campo mallorquín, aunque vecino al núcleo urbano, permitiendo la dotación de servicios propios de éste último. Contemplará medidas estéticas que establezcan colores, materiales y formas no discordantes con la fisonomía del entorno.


Las condiciones de uso y las de la edificación en lo que se refiere a alturas, aparcamientos, número de viviendas, índice de intensidad de uso, serán las mismas expuestas en los apartados anteriores para el resto de la zona Residencial Intensiva Baja.

Las condiciones de ocupación estarán definidas por el PERI, con la limitación de que no podrá superar al equivalente de un 65% de una franja de 20 m. de profundidad.”

En primer lloc, l'esmentat article assenyala que s'ha de garantir la conservació del seu caràcter rural amb les peculiaritats pròpies d'aquesta zona del camp mallorquí, encara que veí al nucli urbà, de forma que li permet dotar-se dels serveis propis d'aquest darrer. Per tal d'aconseguir aquest objectiu, les Normes urbanístiques es preveuen mesures estètiques que estableixen colors, materials i formes no discordants amb la fisonomía de l'entorn.

Pel que fa a l'ordenació, i per tal d'establir unes bases que ens permetin definir uns criteris coherents, s'ha realitzat un anàlisi de les tipologies existents, que es reflexa en el plànol d'informació nº 4 del PERI. A partir d'aquest anàlisi, s'ha estudiat una ordenació per a cada illeta en funció de les tipologies i l'evolució de les edificacions preexistents.

No obstant això, l'article 110.BIS de les NNSS, no només preveu que s'hagi de garantir la conservació del caràcter rural de la zona, sino que, a més, i de forma probablement contradictòria, estableix que les condicions d'ús i edificació siguin les mateixes que a la resta de la zona Residencial Intensiva Baixa, limitant l'abast del PERI a definir les condicions d'ocupació.

Aquest document és una còpia autèntica d'un document electrònic validable a la seu electrònica de l'ajuntament Ses Salines:			
Código Seguro de Validación	1e222b36c7de4f4b8fb33cc109292d6b001		Fecha documento: 26/07/2021
Url de validación	https://sedesimplifica03.absisccloud.com/absis/idi/arx/idiarxabsaweb/catala/asp/verificadorfirma.asp?NodeAbsisini=040		
Metadatos	Origen: Origen ciudadà Estado de elaboración: Original		

2.3. Descripció de l'ordenació.


Així doncs, les condicions d'ús pel que fa referència a nombre d'habitatges i índex d'intensitat d'ús, i les condicions d'alçada de les edificacions no poden ser objecte d'ordenació per part d'aquest PERI, i hauran de ser les mateixes que a la resta zona Residencial Intensiva Baixa del nucli de Ses Salines.

Pel que fa a les condicions d'ocupació, implantació i alineacions, s'ha analitzat per separat cada una de les tres illetes incloses en l'àmbit del PERI, donades les característiques diferenciades de cada una d'elles:

- Illeta A: Es tracta de la illeta situada al llevant dels carrers des Camp Lladó i des Torrent, i al nord del camí de s'Hort de'n Corem. Aquesta illeta està definida per dues edificacions principals, les més antigues de la zona, ambdues amb forma rectangular i de dues crujies, a partir de les quals s'han anat construint diferents cossos anexes. La primera d'elles, situada al nord de la illeta, respon clarament a una tipologia urbana d'habitatge entremitgeres amb alineació a vial. La segona, situada al sud de la illeta, en canvi, respon a una tipologia d'habitatge rural aïllat. Aquesta darrera edificació ha sofert diverses ampliacions en forma de volums afegits a l'habitatge principal. Amb el temps també ha estat objecte de segregacions de tal forma que, actualment ens trobam amb un conjunt de diferents propietats colindants amb reculades irregulars respecte de la via pública.

La ordenació prevista per a aquesta illeta pretén respectar la tipologia existent, que s'han definit bàsicament com d'edificis entre mitgeres amb alineació a vial, Es considera adient mantenir la alineació a vial obligatòria i la profunditat edificable de 13 m a partir de l'alineació del carrer. Aquestes àrees susceptibles de ser ocupades queden clarament grafiades al plànols d'ordenació n. 1 i 2 del PERI.

- Illeta B: Està situada al ponent del carrer des Torrent i al llevant del carrer Es Camp Lladó. La seva delimitació queda grafiada en el plànol d'ordenació n. 3. Es tracta d'una illa en la que totes les edificacions existents es troben alineades amb els carrers i ocupen, la major part d'elles, tota l'amplada del solar, per a la qual cosa, l'ordenació prevista és la de alineació a vial obligatòria, amb una ocupació del 100 % de les parcel·les atesa l'escassa profunditat de la illa.

Aquest document és una còpia autèntica d'un document electrònic validable a la seu electrònica de l'ajuntament Ses Salines:			
Código Seguro de Validación	1e222b36c7de4f4b8fb33cc109292d6b001		Fecha documento: 26/07/2021
Url de validación	https://sedesimplifica03.absiscloud.com/absis/idi/arx/idiarxabsaweb/catala/asp/verificadorfirma.asp?NodeAbsisini=040		
Metadatos	Origen: Origen ciudadà Estado de elaboración: Original		

- Illeta C: Està situada al llevant del carrer des Torrent i al sud del camí de s'Hort den Corem. La seva delimitació queda grafiada en el plànol d'ordenació n. 4. Es tracta d'una illeta allargada, amb el seu costat major amb façana al carrer des Torrent i molt poca profunditat en perpendicular a l'esmentat carrer. Les dues edificacions existents en aquesta illeta estan situades una a cada un dels dos extrems de la mateixa, i responen a un tipus d'edificació entre mitgeres amb alineació bàsicament a vials. Es considera adient mantenir la profunditat edificable de 13 m a partir de l'alineació del carrer. A fi de garantir la conservació del seu caràcter rural amb les peculiaritats pròpies d'aquesta zona del camp mallorquí s'estableix que la longitud màxima de façana de cadascuna de les edificacions no podrà ser superior a 15 m.


3. ACTUACIONS PREVISTES

3.1. Actuacions sobre vials i infraestructures.

Es tracta d'un Pla que, per a la seva realització, no s'està efectuant cap tipus d'actuació que comporti un canvi d'ús o una ampliació del sòl urbà, sinó que es duren a terme les actuacions necessàries perquè els terrenys assoleixin la condició de solar de conformitat amb l'article 25 en relació al 22 i 29 de la LUIB. En concret les actuacions són les següents:

- Construcció de les voreres dels carrers amb costers de pedra calissa per tal d'homogeneitzar la diversitat de paviments existents que es pot comprovar en les següents imatges.




Aquest document és una còpia autèntica d'un document electrònic validable a la seu electrònica de l'ajuntament Ses Salines:			
Código Seguro de Validación	1e222b36c7de4f4b8fb33cc109292d6b001		Fecha documento: 26/07/2021
Url de validación	https://sedesimplifica03.absisccloud.com/absis/idi/arx/idiarxabsaweb/catala/asp/verificadorfirma.asp?NodeAbsisini=040		
Metadatos	Origen: Origen ciudadà Estado de elaboración: Original		

- Pavimentació del tram del carrer des Camp Lladó i del tram del camí de s'Hort den Corem inclosos dins l'àmbit del PERI. Pel que fa al carrer des Torrent, es troba recentment pavimentat i no es requereix cap actuació sobre aquest nou paviment.



Firma 1 de 1
Jaime Perelló Marcé
26/07/2021
Secretari-Interventor

APROVAT DEFINITIVAMENT PEL DECRET DE BATLIA 2021/687 DE 22 DE JULIOL DE 2021 12


Aquest document és una còpia autèntica d'un document electrònic validable a la seu electrònica de l'ajuntament Ses Salines:			
Código Seguro de Validación	1e222b36c7de4f4b8fb33cc109292d6b001		Fecha documento: 26/07/2021
Url de validación	https://sedesimplifica03.absiscloud.com/absis/idi/ax/idiarxabsaweb/catala/asp/verificadorfirma.asp?NodeAbsisini=040		
Metadatos	Origen: Origen ciudadà Estado de elaboración: Original		

- Soterrament de la línia elèctrica que, des del CT "Es Camp Lladó" distribueix energia elèctrica als habitatges inclosos dins l'àmbit del PERI.
- Soterrament de la línia elèctrica d'enllumenat públic.
- Soterrament de la xarxa telefònica.
- Prolongació de les xarxes de clavegueram i aigua potable.
- Renovació de l'enllumenat públic.



Firma 1 de 1
Jaime Perelló Marcé
26/07/2021
Secretari-Interventor

APROVAT DEFINITIVAMENT PEL DECRET DE BATLIA 2021/687 DE 22 DE JULIOL DE 2021 13

Aquest document és una còpia autèntica d'un document electrònic validable a la seu electrònica de l'ajuntament Ses Salines:			
Código Seguro de Validación	1e222b36c7de4f4b8fb33cc109292d6b001		Fecha documento: 26/07/2021
Url de validación	https://sedesimplifica03.absiscloud.com/absis/idi/ax/idiarxabsaweb/catala/asp/verificadorfirma.asp?NodeAbsisini=040		
Metadatos	Origen: Origen ciudadà Estado de elaboración: Original		

4. GESTIÓ URBANÍSTICA

4.1. Unitats d'Actuació.

L'article 110-BIS de les NNSS avalat per la sentència del Tribunal Superior de Justícia de les Illes Balears de 25 d'abril de 2007 i la disposició transitòria onzena de la Llei 12/2017, de 29 de desembre, d'Urbanisme de les Illes Balears, règim de sòl urbà classificat en el planejament general que no disposa dels serveis urbanístics bàsics, habilita a que es puguin delimitar unitats d'actuació urbanística per a completar o executar la urbanització necessària, perquè els terrenys assoleixin la condició de solar.

1. Els terrenys que a l'entrada en vigor d'aquesta llei es trobin classificats formalment com a sòl urbà en els instruments de planejament urbanístic general i que no disposen dels serveis urbanístics bàsics a què es refereix l'article 22 d'aquesta llei, passen a tenir la condició de sòl urbà sense urbanització consolidada.

2. Les persones propietàries d'aquest sòl han d'acabar, completar o executar al seu càrrec la urbanització necessària, i cedir els terrenys destinats a vials si s'escau, perquè els terrenys assoleixin la condició de solar i els han d'edificar en els terminis que resultin de l'aplicació de l'article 29 d'aquesta llei. Si per això són necessàries actuacions de transformació urbanística distintes a les de la simple compleció de la urbanització en els termes que defineix l'apartat 2 de l'article 29 esmentat, s'aplica el que preveu l'apartat 3, amb les especialitats següents:

a) Els deures prevists a les lletres b), c), g), h) i i) es duen a terme d'acord amb les determinacions del planejament en vigor.

b) Els deures prevists a la lletra d) són d'aplicació quan el percentatge del deure de cessió de sòl lucratiu lliure de càrregues d'urbanització no l'estableixi el planejament urbanístic en vigor.

En el cas d'aplicació d'aquesta lletra d), atès que s'hi permet un ajust d'aquest percentatge, se supedita als resultats de l'informe de sostenibilitat econòmica i de la memòria de viabilitat econòmica formulats d'acord amb el que se estableix en els articles 47.2 i 47.3 d'aquesta llei i en la legislació estatal.

c) Independentment del que preveu la lletra b) anterior, si la gestió i l'execució de l'actuació de transformació urbanística ho fa necessari, l'ajuntament ha de delimitar una unitat d'actuació d'acord amb l'article 73 d'aquesta llei.

També l'article 29 de la repetida Llei 12/2017, amb connexió a l'apartat 2 de la disposició transitòria onzena determina que les persones propietàries de sòl urbà han d'acabar o completar a càrrec seu la urbanització necessària perquè els terrenys assoleixin la condició de solar.

2. La compleció de la urbanització a què es refereix l'apartat anterior no requereix actuacions de transformació urbanística quan siguin suficients, per assolir la condició de solar, les obres de connexió de les parcel·les a les instal·lacions ja en funcionament.

L'ajuntament pot ordenar la cessió dels terrenys i la urbanització de les voravies i la via pública que corresponguin a la persona propietària en qualsevol moment, així com la seva execució, mitjançant la formulació d'un projecte d'obres ordinàries.

3. Sens perjudici del règim establert en els articles 130 i 131 d'aquesta llei per a les actuacions de reforma interior i de regeneració urbana, quan la compleció, la renovació o la reforma de la urbanització en sòl urbà requereixi actuacions de transformació urbanística, definides en l'article 23.2.b) i c) anterior, s'han de complir els deures següents:

a) Repartir equitativament els beneficis i les càrregues derivades de l'ús i de l'edificabilitat atribuïdes pel planejament urbanístic.


b) Cedir a l'ajuntament, de manera obligatòria i gratuïta, el sòl reservat per als sistemes urbanístics locals inclòs en l'àmbit corresponent a les actuacions assenyalades en el primer paràgraf d'aquest punt 3, continu o discontinu, en què siguin compresos els terrenys.

d) Cedir el sòl lucratiu lliure de càrregues d'urbanització corresponent al 15% de l'aprofitament urbanístic que comporten les diferents actuacions assenyalades en el primer paràgraf d'aquest punt 3.

No obstant l'anterior i justificat sobre la base del resultat de la memòria de viabilitat econòmica, el planejament urbanístic pot reduir fins al 5% aquest percentatge quan siguin actuacions de transformació urbanística vinculades a actuacions de rehabilitació o de renovació urbana amb un excés de càrregues respecte de la mitjana d'actuacions de transformació del municipi.

Així mateix, el planejament urbanístic pot incrementar de manera justificada el percentatge previst anteriorment fins al 20% en aquells casos en què el valor de les parcel·les resultants sigui considerablement superior al de les altres en la mateixa categoria de sòl.

e) Costejar i, si escau, executar la urbanització, sens perjudici del dret a rescabalar les despeses d'instal·lació de les xarxes d'abastament d'aigua, de subministrament d'energia elèctrica, de distribució del gas, si pertoca, i de la infraestructura de la connexió a les xarxes de telecomunicacions, a càrrec de les empreses subministradores en la part que, segons la reglamentació específica d'aquests serveis, no hagi de ser a càrrec de les persones usuàries.

Aquest document és una còpia autèntica d'un document electrònic validable a la seu electrònica de l'ajuntament Ses Salines:			
Código Seguro de Validación	1e222b36c7de4f4b8fb33cc109292d6b001		Fecha documento: 26/07/2021
Url de validación	https://sedesimplifica03.absiscloud.com/absis/idi/ax/idiarxabsaweb/catala/asp/verificadorfirma.asp?NodeAbsisini=040		
Metadatos	Origen: Origen ciudadà Estado de elaboración: Original		

4. *Excepte quan es pugui complir amb sòl destinat a habitatge protegit en virtut de la reserva obligatòria corresponent, el compliment del deure de cessió regulat a la lletra d) de l'apartat 3 anterior pot efectuar-se mitjançant les formes alternatives que reglamentàriament estableixi el consell insular corresponent i, en tot cas, mitjançant la seva compensació en metàl·lic de valor equivalent i determinada en aplicació de la legislació estatal de sòl, compensació que s'ha de destinar a obtenir els sòls amb destinació d'habitatge protegit, o a costejar la part de finançament públic que s'hagués previst en l'actuació de transformació urbanística o bé a integrar-se en el patrimoni públic de sòl, i es destinaria preferentment a actuacions de transformació urbanística en sòl urbà.*

En funció dels criteris i objectius de l'ordenació i el determinat en la Llei 12/2017 i als efectes de la gestió urbanística, l'àmbit del PERI es dividirà en dues zones, que es distingiran en funció de la situació urbanística dels seus terrenys abans de l'aprovació definitiva de les NNSS vigents (17/05/2002).

Una zona correspon als terrenys classificats com a sòl urbà consolidat abans de la modificació de NNSS i l'altra als terrenys classificats com a sòl urbà amb la modificació de NNSS aprovada definitivament el 17 de maig de 2002.

Alhora, la zona corresponent als terrenys classificats com a sòl urbà consolidat abans de la modificació de NNSS, se subdivideix en tres:


1- Correspon a part de la illa A, amb façana als carrers Camp Lladó i Torrent, que compta amb vial pavimentat i tots els serveis requeribles i que es delimita com la unitat d'actuació U.A.-CII-1 ASISTEMÀTICA. L'objectiu d'aquesta Unitat d'Actuació és el soterrament de les xarxes d'energia elèctrica i telefonia, renovació i soterrament de l'enllumenat públic i homogeneització de voreres, d'acord amb les previsions d'aquest PERI.

L'Actuació Asistemàtica s'executa directament per l'Ajuntament, amb independència de que es realitzin contribucions especials a càrrec dels propietaris directament beneficiats amb l'actuació.

2- Correspon a la illa B i tram del carrer Camp Lladó adjacent, que es delimita com la unitat d'actuació U.A.-CII-2 ASISTEMÀTICA. L'objectiu d'aquesta Unitat d'Actuació és la pavimentació del tram del carrer afectat i la de millorar i completar els serveis d'acord amb les previsions d'aquest PERI.

L'Actuació Asistemàtica s'executa directament per l'Ajuntament, amb independència de que es realitzin contribucions especials a càrrec dels propietaris directament beneficiats amb l'actuació.

Firma 1 de 1
Jaime Perelló Marcé
26/07/2021
Secretari-Interventor

Aquest document és una còpia autèntica d'un document electrònic validable a la seu electrònica de l'ajuntament Ses Salines:			
Código Seguro de Validación	1e222b36c7de4f4b8fb33cc109292d6b001		Fecha documento: 26/07/2021
Url de validación	https://sedesimplifica03.absiscloud.com/absis/idi/arx/idiarxabsaweb/catala/asp/verificadorfirma.asp?NodeAbsisini=040		
Metadatos	Origen: Origen ciudadà Estado de elaboración: Original		

3- Correspon a la resta de la illa A i part de la illa C, amb façana al Camí de s'Hort den Corem i que es delimita com la unitat d'actuació U.A.-CII-3. L'objectiu d'aquesta Unitat d'Actuació és el d'obtenir els terrenys necessaris per a l'ampliació del camí de s'Hort den Corem i millorar i completar els serveis i pavimentació d'acord amb les previsions d'aquest PERI.

Es considera oportú i necessari l'aplicació del sistema de reparcel·lació per COOPERACIÓ, atès que més del 60% de la superfície total de l'actuació es troba dins parcel·les privades ja edificades i, per tant, es considera adequat a les circumstàncies el sistema de cooperació.

4- Als terrenys classificats com a sòl urbà amb la aprovació de NNSS aprovada definitivament el 17 de maig de 2002, resta de la illa C, es delimiten com la unitat d'actuació U.A.-CII-4. L'objectiu d'aquesta Unitat d'Actuació és el de millorar i completar els serveis i pavimentació d'acord amb les previsions d'aquest PERI i obtenir les cessions de sòl lucratiu previstes a la legislació vigent.

S'estableix com a sistema d'actuació la reparcel·lació per COMPENSACIÓ; sistema preferent de conformitat amb l'article 75 LUIB. La Llei determina amb caràcter general la cessió del 15% del sòl lucratiu lliure de càrregues d'urbanització.

4.2. Programació de les actuacions.

Tenint en compte la petita superfície i l'escàs volum de les obres a executar en cadascuna de les quatre unitats d'actuació, es determina una sola etapa per a la total execució de les obres contemplades en el PERI.


Es fixa un termini màxim de sis mesos des de l'aprovació definitiva del PERI per a la presentació dels Projectes d'Urbanització, i un altre termini de sis mesos, a partir de l'aprovació definitiva dels Projectes d'Urbanització per al començament de les obres d'execució del mateixos.

Es fixa una sola etapa de dos anys de durada per a la total execució de les obres contemplades en els projectes d'urbanització.

El termini per emprendre l'edificació dels solars serà de quatre anys segons l'establert en el article 114 de la Llei 12/2017, de 29 de desembre, d'Urbanisme de les Illes Balears.

A continuació s'adjunta la fitxa corresponent a cada una de les Unitats d'Actuació.

Firma 1 de 1
Jaime Perelló Marcé
26/07/2021
Secretari-Interventor

Aquest document és una còpia autèntica d'un document electrònic validable a la seu electrònica de l'ajuntament Ses Salines:			
Código Seguro de Validación	1e222b36c7de4f4b8fb33cc109292d6b001		Fecha documento: 26/07/2021
Url de validación	https://sedesimplifica03.absiscloud.com/absis/idi/arx/idiarxabsaweb/catala/asp/verificadorfirma.asp?NodeAbsisini=040		
Metadatos	Origen: Origen ciudadà Estado de elaboración: Original		

FICHA DE LA UNIDAD DE ACTUACION UA CII-1




<p>1- IDENTIFICACION</p> <p>DENOMINACION</p> <p>SITUACION</p>	<p>Unidad de Actuación Asistemática Es Camp Lladó – 1 (UA CII-1) c/ Camp Lladó Ses Salines</p>	<p>2- SISTEMAS LOCALES DE CESION</p> <p>ZONAS VERDES</p> <p>EQUIPAMIENTOS</p> <p>VIALES</p> <p>El objeto de esta Unidad de Actuación Asistemática es el de soterrar las líneas aéreas, renovación del alumbrado y pavimentación de aceras de acuerdo con las previsiones de este PERI</p> <p>3- SUPERFICIES</p> <p>SUP. SUELO NO LUCRATIVO</p> <p>SUP. SUELO LUCRATIVO</p> <p>TOTAL SUPERFICIE</p>	<p>0,00 m²</p> <p>0,00 m²</p> <p>0,00 m²</p> <p>365,15 m²</p> <p>1.708,45 m²</p> <p>2.073,60 m²</p>	<p>4- ORDENACION</p> <p>ZONA INTENSIVA BAJA</p> <p>5- GESTION PROGRAMACION Y PLANEAMIENTO</p> <p>PROGRAMACION</p>	<p>EDIFICABILIDAD</p> <p>1.463,40 m²</p> <p>SUP. SUELO</p> <p>1.708,45 m²</p> <p>COEF. EDIFICABILIDAD MEDIO</p> <p>(P.E. 13,00 m.) 0,856 m²/m²</p>	<p>1º Q.</p>
---	--	--	---	---	--	--------------

APROVAT DEFINITIVAMENT PEL DECRET DE BATLIA 2021/687 DE 22 DE JULIOL DE 2021

Firma 1 de 1
Jaime Perelló Marcé 26/07/2021 Secretari-Interventor

Aquest document és una còpia autèntica d'un document electrònic validable a la seu electrònica de l'ajuntament Ses Salines:

Código Seguro de Validación	1e222b36c7de4f4b8fb33cc109292d6b001	Fecha documento: 26/07/2021
Url de validación	https://sedesimplifica03.absiscloud.com/absis/idi/ax/idiarxabsaweb/catala/asp/verificadorfirma.asp?NodeAbsisini=040	
Metadatos	Origen: Origen ciudadà Estado de elaboración: Original	



FICHA DE LA UNIDAD DE ACTUACION UA CII-2



EDIFICABILIDAD 2.879,20 m²
 COEF. EDIFICABILIDAD MEDIO 2,00 m²/m²

- 1- IDENTIFICACION
 Unidad de Actuación Asistemática
 Es Camp Lladó – 2 (UA CII-2)
 SITUACION c/ Camp Lladó Ses Salines
- 2- SISTEMAS LOCALES DE CESION
 ZONAS VERDES 0,00 m²
 EQUIPAMIENTOS 0,00 m²
 VIALES 0,00 m²
 El objeto de esta Unidad de Actuación Asistemática es el de completar los servicios y pavimentación de un tramo de la c/ Es Camp Lladó de acuerdo con las previsiones de este PERI
- 3- SUPERFICIES
 SUP. SUELO NO LUCRATIVO 1.121,75 m²
 SUP. SUELO LUCRATIVO 1.439,60 m²
 TOTAL SUPERFICIE 2.561,35 m²

SUP. SUELO 1.439,60 m²

- 4- ORDENACION
 ZONA INTENSIVA BAJA
- 5- GESTION PROGRAMACION Y PLANEAMIENTO
 PROGRAMACION


1º Q.

APROVAT DEFINITIVAMENT PEL DECRET DE BATLIA 2021/687 DE 22 DE JULIOL DE 2021

Firma 1 de 1
 Jaime Perelló Marcé 26/07/2021 Secretari-Interventor

Aquest document és una còpia autèntica d'un document electrònic validable a la seu electrònica de l'ajuntament Ses Salines:

Código Seguro de Validación	1e222b36c7de4f4b8fb33cc109292d6b001	Fecha documento: 26/07/2021
Url de validación	https://sedesimplifica03.absiscloud.com/absis/idi/arx/idiarxabsaweb/catala/asp/verificadorfirma.asp?NodeAbsisini=040	
Metadatos	Origen: Origen ciudadà Estado de elaboración: Original	



FICHA DE LA UNIDAD DE ACTUACION UA CII-3




1-	IDENTIFICACION	Unidad de Actuación Es Camp Lladó – 3 (UA CII-3) Camí de s'Hort den Corem Ses Salines
2-	SISTEMAS LOCALES DE CESION	ZONAS VERDES 0,00 m ² EQUIPAMIENTOS 0,00 m ² VIALES 170,25 m ² El objeto de esta Unidad de Actuación es el de obtener los terrenos necesarios para la ampliación del camí de s'Hort den Corem y completar los servicios y pavimentación de acuerdo con las previsiones de este PERI SUPERFICIES SUP. SUELO NO LUCRATIVO 522,45 m ² SUP. SUELO LUCRATIVO 1.436,90 m ² TOTAL SUPERFICIE 1.959,35 m ²
4-	ORDENACION	ZONA INTENSIVA BAJA SUP. SUELO 1.436,90 m ² EDIFICABILIDAD 2.183,60 m ² COEF. EDIFICABILIDAD MEDIO (P.E. 13,00 m.) 1,519 m ² /m ²
5-	GESTION PROGRAMACION Y PLANEAMIENTO	SISTEMA DE ACTUACION PROGRAMACION
6-	NOMBRE MAXIM HABITATGES	14 COOPERACION 1º O.

APROVAT DEFINITIVAMENT PEL DECRET DE BATLIA 2021/687 DE 22 DE JULIOL DE 2021

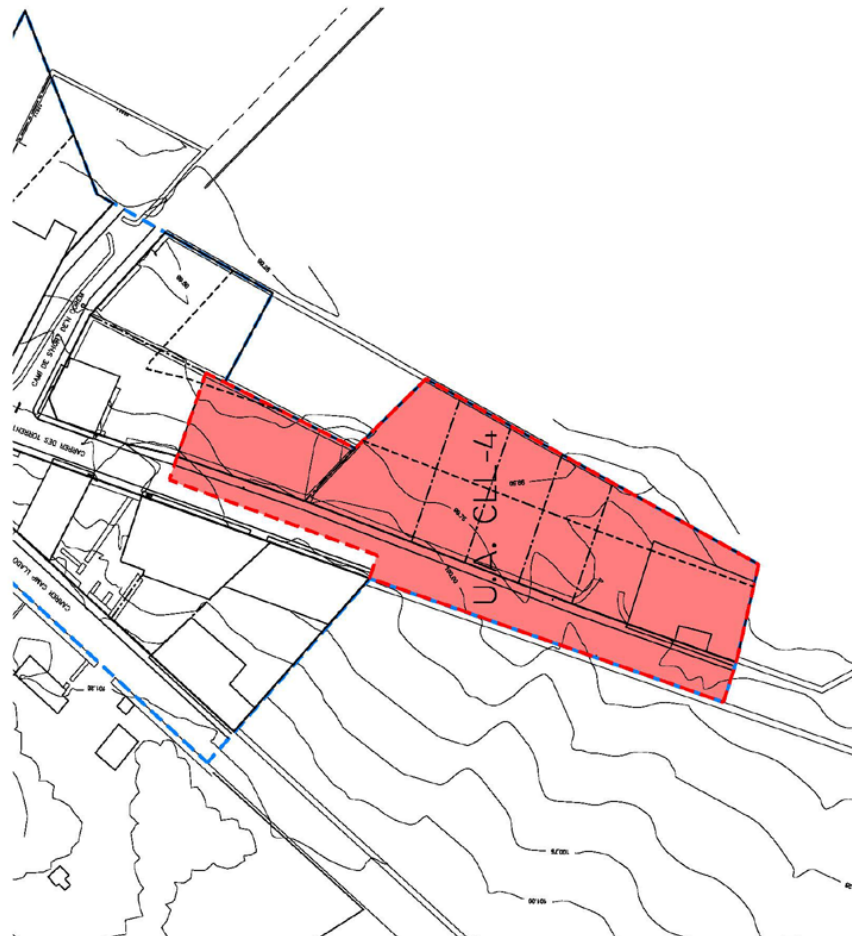
Firma 1 de 1
Jaime Perelló Marcé 26/07/2021 Secretari-Interventor

Aquest document és una còpia autèntica d'un document electrònic validable a la seu electrònica de l'ajuntament Ses Salines:

Código Seguro de Validación	1e222b36c7de4f4b8fb33cc109292d6b001	Fecha documento: 26/07/2021
Url de validación	https://sedesimplifica03.absiscloud.com/absis/idi/arx/idiarxabsaweb/catala/asp/verificadorfirma.asp?NodeAbsisini=040	
Metadatos	Origen: Origen ciudadà Estado de elaboración: Original	



FICHA DE LA UNIDAD DE ACTUACION UA CII-4



1-	IDENTIFICACION Unidad de Actuación Es Camp Lladó - 4 (UA CII-4) c/ Es Torrent Ses Salines					
2-	SISTEMAS LOCALES DE CESION ZONAS VERDES 0,00 m ² EQUIPAMIENTOS 0,00 m ² VIALES 0,00 m ² El objeto de esta Unidad de Actuación es el de mejorar y completar los servicios y pavimentación de un tramo de la C/ Es Torrent de acuerdo con las previsiones de este PERI y obtener la cesión del suelo lucrativo correspondiente al 15% del aprovechamiento urbanístico					
3-	SUPERFICIES SUP. SUELO NO LUCRATIVO 651,80 m ² SUP. SUELO LUCRATIVO 1.974,40 m ² TOTAL SUPERFICIE 2.626,20 m ²					
4-	ORDENACION ZONA INTENSIVA BAJA	SUP. SUELO 1.974,40 m ²	EDIFICABILIDAD 2.660,60 m ²	COEF. EDIFICABILIDAD MEDIO (P.E. 13,00 m.) 1,347 m ² /m ²		
5-	GESTION PROGRAMACION Y PLANEAMIENTO SISTEMA DE ACTUACION PROGRAMACION NOMBRE MAXIM HABITATGES 18				COMPENSACION 1º Q.	

APROVAT DEFINITIVAMENT PEL DECRET DE BATLIA 2021/687 DE 22 DE JULIOL DE 2021

Firma 1 de 1
Jaime Perelló Marcé
26/07/2021
Secretari-Interventor

Aquest document és una còpia autèntica d'un document electrònic validable a la seu electrònica de l'ajuntament Ses Salines:		
Código Seguro de Validación	1e222b36c7de4f4b8fb33cc109292d6b001	Fecha documento: 26/07/2021
Url de validación	https://sedesimplifica03.absiscloud.com/absis/idi/arx/idiarxabsaweb/catala/asp/verificadorfirma.asp?NodeAbsisini=040	
Metadatos	Origen: Origen ciudadà Estado de elaboración: Original	



5. MEMORIA ECONÒMICA.

Amb la finalitat de donar compliment al que es disposa a l'article 45.6 i 47 de la Llei 12/2017, d'Urbanisme de les Illes Balears.

Article 45.6. Quan el pla especial delimiti i ordeni actuacions urbanístiques de les previstes a l'article 23 d'aquesta llei ha d'incorporar:

- a) *Una memòria de viabilitat econòmica que analitzi la rendibilitat de l'actuació, així com un informe de sostenibilitat econòmica, en què s'ha de ponderar en particular l'impacte de l'actuació en les hisendes públiques afectades, formulats ambdós en els termes establerts per aquesta llei i, en concret, l'article 47 i la legislació estatal de sòl per a la implantació i el manteniment de les infraestructures necessàries o la posada en funcionament i la prestació dels serveis resultants, així com la suficiència i l'adequació del sòl destinat a usos productius.*
- b) *Un avanç de l'equidistribució.*
- c) *El pla de reallotjament i de retorn en els termes prevists a la llei estatal esmentada, si s'escau.*


Article 47. Contingut dels estudis econòmics del planejament

1. L'estudi econòmic i financer del pla general conté l'estimació del cost econòmic de les actuacions de transformació urbanística previstes a l'estudi, la identificació dels subjectes públics o privats responsables de la seva execució i l'anàlisi de les previsions de finançament públic d'aquelles que corresponen a l'administració, així com l'establiment dels terminis en què se'n preveu el desenvolupament.

2. L'informe de sostenibilitat econòmica, en funció de les determinacions establertes en el pla general i en els instruments de planejament de desenvolupament actualitzats en el moment de la seva execució, és aplicable a les actuacions a què es refereix l'article 23.2 d'aquesta llei, excepte en les de dotació quan no comportin cessions de sòl públic que requereixin el manteniment per l'administració actuant. L'informe ha de ponderar l'impacte de l'actuació en les hisendes públiques afectades per la implantació i el manteniment de les infraestructures necessàries o la posada en funcionament i la prestació dels serveis resultants, en els termes establerts en la legislació estatal.

Específicament i en relació amb l'impacte econòmic per a la hisenda local, s'han de quantificar els costos de manteniment per a la posada en marxa i la prestació dels serveis públics necessaris per atendre el creixement urbà que preveu el pla general, i s'ha d'estimar l'import dels ingressos municipals derivats dels principals tributs locals, en funció de l'edificació i la població potencial previstes, avaluats en funció dels escenaris socioeconòmics previsibles fins que estiguin acabades les edificacions que l'actuació comporta.

3. La memòria de viabilitat econòmica s'ha d'incloure en el pla general i en els instruments de planejament que el desenvolupin i s'ha de referir a les actuacions que incrementin l'índex d'edificabilitat bruta o

Aquest document és una còpia autèntica d'un document electrònic validable a la seu electrònica de l'ajuntament Ses Salines:			
Código Seguro de Validación	1e222b36c7de4f4b8fb33cc109292d6b001		Fecha documento: 26/07/2021
Url de validación	https://sedesimplifica03.absisccloud.com/absis/idi/ax/idiarxabsaweb/catala/asp/verificadorfirma.asp?NodeAbsisini=040		
Metadatos	Origen: Origen ciudadà Estado de elaboración: Original		

canviïn l'ús global pel que fa a les determinacions estructurals establertes en el planejament anterior, aplicable a aquelles de nova urbanització, de dotació i de renovació urbanes, així com a les edificatòries rehabilitadores i ha d'incloure un balanç comparatiu relatiu a la rendibilitat econòmica, en els termes establerts en la legislació estatal.

4. En les avaluacions econòmiques que s'han de realitzar, un perit taxador expert i de competència reconeguda o una societat de taxació homologada oficialment ha d'acreditar els valors de repercussió de sòl o de venda dels productes immobiliaris derivats dels estudis de mercat procedents.


La memòria de viabilitat econòmica només seria necessària en els casos en que es produeix un increment de l'índex d'edificabilitat bruta o canvi de l'ús global. En el present Pla Especial, en relació a les vigents Normes Subsidiàries, no es produeixen cap dels increments indicats anteriorment.

A continuació es valora l'estimació del cost econòmic i la rendibilitat de les actuacions.

5.1. Estimació econòmica de les obres.

Tal i com es justifica a l'apartat 4, l'àmbit del PERI es dividirà en quatre Unitats d'Actuació, així doncs, a continuació es detalla la estimació del cost econòmic corresponent a cada una de les quatre Unitats d'Actuació:

Firma 1 de 1
Jaime Perelló Marcé
26/07/2021
Secretari-Interventor

Aquest document és una còpia autèntica d'un document electrònic validable a la seu electrònica de l'ajuntament Ses Salines:			
Código Seguro de Validación	1e222b36c7de4f4b8fb33cc109292d6b001		Fecha documento: 26/07/2021
Url de validación	https://sedesimplifica03.absiscloud.com/absis/idi/arx/idiarxabsaweb/catala/asp/verificadorfirma.asp?NodeAbsisini=040		
Metadatos	Origen: Origen ciudadà Estado de elaboración: Original		


Mediciones y Presupuesto Dotación Servicios UA1.

PROMOTOR: AJUNTAMENT DE SES SALINES.

ARQUITECTO: Rafael F. Rigo Rosselló.

Firma 1 de 1
Jaime Perelló Marcé
26/07/2021
Secretari-Interventor

APROVAT DEFINITIVAMENT PEL DECRET DE BATLIA 2021/687 DE 22 DE JULIOL DE 2021

Aquest document és una còpia autèntica d'un document electrònic validable a la seu electrònica de l'ajuntament Ses Salines:			
Código Seguro de Validación	1e222b36c7de4f4b8fb33cc109292d6b001		Fecha documento: 26/07/2021
Url de validación	https://sedesimplifica03.absiscloud.com/absis/idi/ax/idiarxabsaweb/catala/asp/verificadorfirma.asp?NodeAbsisini=040		
Metadatos	Origen: Origen ciudadà Estado de elaboración: Original		

PRESUPUESTO Y MEDICIONES

UA1

PERI Es Camp Lladó. Ajuntament de Ses Salines

CÓDIGO	RESUMEN	UDS	LONGITUD	ANCHURA	ALTURA	CANTIDAD	PRECIO	IMPORTE
CAP.1 MOVIMIENTO DE TIERRAS, FIRMES Y PAVIMENTOS								
U42036	M3 Excavación y relleno compactado de zanjas de Excavación de zanjas de canalizaciones, incluso relleno posterior con terreno de excavación, con apisonadora manual por tongadas. Electricidad	1	47,00	0,50	0,70		16,45	
	Telefonía	1	64,00	0,40	0,40		10,24	
	Alumbrado	1	57,00	0,40	0,40		9,12	
							35,81	13,70
								490,60
U42070	MI Bordillo de hormigón recto Bordillo de hormigón recto, de 15x25cm, sobre solera de hormigón HM-20, tamaño máx.árido 40mm y de 10cm de espesor, incluso excavación, rejuntado y limpieza. Calle Camp Lladó	1	57,00				57,00	
							57,00	17,96
								1.023,72
U42047	M2 Acera de losa de piedra irregular Acera de "costers" de piedra de Santanyí, con juntas de mortero de cemento blanco y picadís, sobre solera de hormigón HM 20, tamaño máx.árido 40mm y de 10cm de espesor, incluso junta de dilatación, enlechado y limpieza. Calle Camp Lladó	1	57,00	1,50			85,50	
							85,50	44,94
								3.842,37
TOTAL CAP.1								5.356,69
CAP.2 INSTALACIONES								
U49314	MI Instalación eléctrica, telefonía y alumbrado público Instalación eléctrica, telefonía y alumbrado público bajo acera, para acometidas a solares, formada por 2 tubos de PVC, totalmente terminada, incluso encintado de protección. Electricidad Ø 160	1	67,00				67,00	
	Telefonía Ø 63	1	64,00				64,00	
	Alumbrado Ø 63	1	57,00				57,00	
							188,00	9,40
								1.767,20
U03056	Ud Arqueta de registro de 40x40x50c Arqueta de registro de 40x40x50cm, realizada con fábrica de ladrillo macizo de 1/2 pie de espesor, recibido con mortero de cemento 1/6, enfoscada y bruñida en su interior, incluso solera de hormigón HM-20 y tapa de fundición. Telefonía	3					3,00	
	Alumbrado	3					3,00	
							6,00	88,86
								533,16
U49349	Ud Báculo para luminaria de un braz Báculo para luminaria de un brazo, hasta 8 m de altura, con saliente de 1m de longitud.	1					1,00	
							1,00	459,11
								459,11
U49355	Ud Luminaria exterior, 400-IZA-TD 2 Luminaria exterior, 400-IZA-TD 250 W, colocada.	1					1,00	
							1,00	243,25
								243,15

APROVAT DEFINITIVAMENT PEL DECRET DE BATLIA 2021/687 DE 22 DE JULIOL DE 2021

Firma 1 de 1
Jaime Perelló Marcé
26/07/2021
Secretari-Interventor

Aquest document és una còpia autèntica d'un document electrònic validable a la seu electrònica de l'ajuntament Ses Salines:		
Código Seguro de Validación	1e222b36c7de4f4b8fb33cc109292d6b001	Fecha documento: 26/07/2021
Url de validación	https://sedesimplifica03.absiscloud.com/absis/idi/arx/idiarxabsaweb/catala/asp/verificadorfirma.asp?NodeAbsisini=040	
Metadatos	Origen: Origen ciudadà Estado de elaboración: Original	



PRESUPUESTO Y MEDICIONES

UA1


PERI Es Camp Lladó. Ajuntament de Ses Salines

CÓDIGO	RESUMEN	UDS	LONGITUD	ANCHURA	ALTURA	CANTIDAD	PRECIO	IMPORTE
U49356	Ud Lámpara de descarga de 250 W SAP Lámpara de descarga de 250 W SAP, en iluminación de via secundaria, colocada.					1	270,10	270,10
							1,00	270,10
							1,00	270,10
	TOTAL CAP.2							3.272,72
	TOTAL							8.629,41

Firma 1 de 1
Jaime Perelló Marcé
26/07/2021
Secretari-Interventor

APROVAT DEFINITIVAMENT PEL DECRET DE BATLIA 2021/687 DE 22 DE JULIOL DE 2021

26

Aquest document és una còpia autèntica d'un document electrònic validable a la seu electrònica de l'ajuntament Ses Salines:		
Código Seguro de Validación	1e222b36c7de4f4b8fb33cc109292d6b001	
Fecha documento:	26/07/2021	
Url de validación	https://sedesimplifica03.absiscloud.com/absis/idi/ax/idiarxabsaweb/catala/asp/verificadorfirma.asp?NodeAbsisini=040	
Metadatos	Origen: Origen ciudadà Estado de elaboración: Original	

UA1

RESUMEN GENERAL DEL PRESUPUESTO			
CAP.1	MOVIMIENTO DE TIERRAS, FIRMES Y PAVIMENTOS	62.07%	5,356.69
CAP.2	INSTALACIONES	37.93%	3,272.72
PRESUPUESTO DE EJECUCIÓN MATERIAL			8,629.41
	Gastos generales	13.00%	1,121.82
	Beneficio industrial	6.00%	517.76
	Suma		10,268.99
	IVA	21.00%	2,156.49
1	PRESUPUESTO BASE DE LICITACIÓN		12,425.48
	HONORARIOS PROYECTO	6.40%	552.28
	Deducciones o incrementos (obra oficial, reforma, etc)	0.00%	0.00
	Suma		552.28
	IVA	21.00%	115.98
			668.26
	HONORARIOS DIRECCIÓN DE OBRA	2.40%	207.11
	Deducciones o incrementos (obra oficial, reforma, etc)	0.00%	0.00
	Suma		207.11
	IVA	21.00%	43.49
			250.60
A	HONORARIOS DE PROYECTO Y DIRECCIÓN		918.86
	DIRECCIÓN DE EJECUCIÓN	2.40%	207.11
	Deducciones o incrementos (obra oficial, reforma, etc)	0.00%	0.00
	Suma		207.11
	IVA	21.00%	43.49
B	HONORARIOS DE DIRECCIÓN DE EJECUCIÓN		250.60
2 = A + B	HONORARIOS		1,169.46
3 = 1 + 2	PRESUPUESTO LÍQUIDO		13,594.94

20 julio 2021

El Arquitecto
Rafael F. Rigo Rosselló

Firma 1 de 1
Jaime Perelló Marcé
26/07/2021
Secretari-Interventor

APROVAT DEFINITIVAMENT PEL DECRET DE BATLIA 2021/687 DE 22 DE JULIOL DE 2021 27

Aquest document és una còpia autèntica d'un document electrònic validable a la seu electrònica de l'ajuntament Ses Salines:

Código Seguro de Validación **1e222b36c7de4f4b8fb33cc109292d6b001** Fecha documento: 26/07/2021

Url de validación <https://sedesimplifica03.absiscloud.com/absis/idi/ax/idiarxabsaweb/catala/asp/verificadorfirma.asp?NodeAbsisini=040>

Metadatos Origen: Origen ciudadà Estado de elaboración: Original




Mediciones y Presupuesto Dotación Servicios UA2.

PROMOTOR: AJUNTAMENT DE SES SALINES.

ARQUITECTO: Rafael F. Rigo Rosselló.

Firma 1 de 1
Jaime Perelló Marcé
26/07/2021
Secretari-Interventor

APROVAT DEFINITIVAMENT PEL DECRET DE BATLIA 2021/687 DE 22 DE JULIOL DE 2021

Aquest document és una còpia autèntica d'un document electrònic validable a la seu electrònica de l'ajuntament Ses Salines:			
Código Seguro de Validación	1e222b36c7de4f4b8fb33cc109292d6b001		Fecha documento: 26/07/2021
Url de validación	https://sedesimplifica03.absiscloud.com/absis/idi/ax/idiarxabsaweb/catala/asp/verificadorfirma.asp?NodeAbsisini=040		
Metadatos	Origen: Origen ciudadà Estado de elaboración: Original		


PRESUPUESTO Y MEDICIONES

UA2

PERI Es Camp Lladó. Ajuntament de Ses Salines

CÓDIGO	RESUMEN	UDS	LONGITUD	ANCHURA	ALTURA	CANTIDAD	PRECIO	IMPORTE
CAP.1 MOVIMIENTO DE TIERRAS, FIRMES Y PAVIMENTOS								
U42030	M2 Perfilado, nivelado y compactado Perfilado, nivelado y compactado de caja para calle, por medios mecánicos. Calle des camp Lladó	1	611,00			611,00		
						611,00	7,41	4.527,51
U42036	M3 Excavación y relleno compactado de zanjas de Excavación de zanjas de canalizaciones, incluso relleno posterior con terreno de excavación, con apisonadora manual por tongadas. Telefonía	1	67,00	0,40	0,40	10,72		
	Alumbrado	1	65,00	0,40	0,40	10,40		
						21,12	13,70	289,34
U42109	M3 Base de explanada de zahorra Base de explanada de zahorra artificial ZA-25, compactada y perfilada por medios mecánicos mediante motoniveladora, medida sobre perfil. Calle des camp Lladó	1	611,00		0,25	152,75		
						152,75	20,12	3.073,33
U49173	m ² Riego de imprimación con emulsión Riego de imprimación con emulsión bituminosa de betún asfáltico ECI. Calle des camp Lladó	1	611,00			611,00		
						611,00	0,44	268,84
UPCM.5c	Tn Aglomerado asfáltico en caliente tipo S-12 Aglomerado asfáltico en caliente tipo S-12 en capa de rodadura, de 5 cm. de espesor una vez apisonada, incluso limpieza previa, extendido y compactado de la mezcla sobre el riego de imprimación. Calle Camp Lladó	1	611,00	2,41	0,05	73,63		
						73,63	46,69	3.437,78
U42070	MI Bordillo de hormigón recto Bordillo de hormigón recto, de 15x25cm, sobre solera de hormigón HM-20, tamaño máx.árido 40mm y de 10cm de espesor, incluso excavación, rejuntado y limpieza. Calle Camp Lladó	1	78,00			78,00		
	Calle Torrent	1	80,00			80,00		
						158,00	17,96	2.837,68
U42047	M2 Acera de losa de piedra irregular Acera de "costers" de piedra de Santanyí, con juntas de mortero de cemento blanco y picadís, sobre solera de hormigón HM 20, tamaño máx.árido 40mm y de 10cm de espesor, incluso junta de dilatación, enlechado y limpieza. Calle Camp Lladó	1	78,00	1,50		117,00		
	Calle Torrent	1	80,00	1,50		120,00		
						237,00	44,94	10.650,78
TOTAL CAP.1								25.085,26

Firma 1 de 1
Jaime Perelló Marcé
26/07/2021
Secretari-Interventor

Aquest document és una còpia autèntica d'un document electrònic validable a la seu electrònica de l'ajuntament Ses Salines:		
Código Seguro de Validación	1e222b36c7de4f4b8fb33cc109292d6b001	
Fecha documento:	26/07/2021	
Url de validación	https://sedesimplifica03.absiscloud.com/absis/idi/arx/idiarxabsaweb/catala/asp/verificadorfirma.asp?NodeAbsisini=040	
Metadatos	Origen: Origen ciudadà Estado de elaboración: Original	

PRESUPUESTO Y MEDICIONES

PERI Es Camp Lladó. Ajuntament de Ses Salines

UA2


CÓDIGO	RESUMEN	UDS	LONGITUD	ANCHURA	ALTURA	CANTIDAD	PRECIO	IMPORTE	
CAP.2 INSTALACIONES									
U49314	MI Instalación eléctrica, telefonía y alumbrado público Instalación eléctrica, telefonía y alumbrado público bajo acera, para acometidas a solares, formada por 2 tubos de PVC, totalmente terminada, incluso encintado de protección.								
	Telefonía Ø 63	1	67,00				67,00		
	Alumbrado Ø 63	1	65,00				65,00		
							132,00	9,40	
								1.240,80	
U03056	Ud Arqueta de registro de 40x40x50c Arqueta de registro de 40x40x50cm, realizada con fábrica de ladrillo macizo de 1/2 pie de espesor, recibido con mortero de cemento 1/6, enfoscada y bruñida en su interior, incluso solera de hormigón HM-20 y tapa de fundición.								
	Telefonía	2					2,00		
	Alumbrado	4					4,00		
							6,00	88,86	
								533,16	
U49349	Ud Báculo para luminaria de un braz Báculo para luminaria de un brazo, hasta 8 m de altura, con saliente de 1m de longitud.								
		2					2,00		
							2,00	459,11	
								918,22	
U49355	Ud Luminaria exterior, 400-IZA-TD 2 Luminaria exterior, 400-IZA-TD 250 W, colocada.								
		2					2,00		
							2,00	243,15	
								486,30	
U49356	Ud Lámpara de descarga de 250 W SAP Lámpara de descarga de 250 W SAP, en iluminacion de via secundaria, colocada.								
		2					2,00		
							2,00	270,10	
								540,20	
TOTAL CAP.2								3.718,68	
TOTAL								28.803,94	

Firma 1 de 1
Jaime Perelló Marcé
26/07/2021
Secretari-Interventor

30

APROVAT DEFINITIVAMENT PEL DECRET DE BATLIA 2021/687 DE 22 DE JULIOL DE 2021

Aquest document és una còpia autèntica d'un document electrònic validable a la seu electrònica de l'ajuntament Ses Salines:		
Código Seguro de Validación	1e222b36c7de4f4b8fb33cc109292d6b001	Fecha documento: 26/07/2021
Url de validación	https://sedesimplifica03.absiscloud.com/absis/idi/ax/idiarxabsaweb/catala/asp/verificadorfirma.asp?NodeAbsisini=040	
Metadatos	Origen: Origen ciudadà Estado de elaboración: Original	



UA2

RESUMEN GENERAL DEL PRESUPUESTO			
CAP.1	MOVIMIENTO DE TIERRAS, FIRMES Y PAVIMENTOS	87.09%	25,085.26
CAP.2	INSTALACIONES	12.91%	3,718.68
PRESUPUESTO DE EJECUCIÓN MATERIAL			28,803.94
	Gastos generales	13.00%	3,744.51
	Beneficio industrial	6.00%	1,728.24
	Suma		34,276.69
	IVA	21.00%	7,198.10
1	PRESUPUESTO BASE DE LICITACIÓN		41,474.79
	HONORARIOS PROYECTO	6.40%	1,843.45
	Deducciones o incrementos (obra oficial, reforma, etc)	0.00%	0.00
	Suma		1,843.45
	IVA	21.00%	387.12
			2,230.57
	HONORARIOS DIRECCIÓN DE OBRA	2.40%	691.29
	Deducciones o incrementos (obra oficial, reforma, etc)	0.00%	0.00
	Suma		691.29
	IVA	21.00%	145.17
			836.46
A	HONORARIOS DE PROYECTO Y DIRECCIÓN		3,067.03
	DIRECCIÓN DE EJECUCIÓN	2.40%	691.29
	Deducciones o incrementos (obra oficial, reforma, etc)	0.00%	0.00
	Suma		691.29
	IVA	21.00%	145.17
B	HONORARIOS DE DIRECCIÓN DE EJECUCIÓN		836.46
2 = A + B	HONORARIOS		3,903.49
3 = 1 + 2	PRESUPUESTO LÍQUIDO		45,378.28

20 julio 2021

El Arquitecto
Rafael F. Rigo Rosselló

Firma 1 de 1
Jaime Perelló Marcé
26/07/2021
Secretari-Interventor

31

APROVAT DEFINITIVAMENT PEL DECRET DE BATLIA 2021/687 DE 22 DE JULIOL DE 2021

Aquest document és una còpia autèntica d'un document electrònic validable a la seu electrònica de l'ajuntament Ses Salines:		
Código Seguro de Validación	1e222b36c7de4f4b8fb33cc109292d6b001	Fecha documento: 26/07/2021
Url de validación	https://sedesimplifica03.absiscloud.com/absis/idi/ax/idiarxabsaweb/catala/asp/verificadorfirma.asp?NodeAbsisini=040	
Metadatos	Origen: Origen ciudadà Estado de elaboración: Original	




Mediciones y Presupuesto Dotación Servicios UA3.

PROMOTOR: AJUNTAMENT DE SES SALINES.

ARQUITECTO: Rafael F. Rigo Rosselló.

Firma 1 de 1
Jaime Perelló Marcé
26/07/2021
Secretari-Interventor

APROVAT DEFINITIVAMENT PEL DECRET DE BATLIA 2021/687 DE 22 DE JULIOL DE 2021 32

Aquest document és una còpia autèntica d'un document electrònic validable a la seu electrònica de l'ajuntament Ses Salines:			
Código Seguro de Validación	1e222b36c7de4f4b8fb33cc109292d6b001		Fecha documento: 26/07/2021
Url de validación	https://sedesimplifica03.absiscloud.com/absis/idi/ax/idiarxabsaweb/catala/asp/verificadorfirma.asp?NodeAbsisini=040		
Metadatos	Origen: Origen ciudadà Estado de elaboración: Original		

PRESUPUESTO Y MEDICIONES


UA3

PERI Es Camp Lladó. Ajuntament de Ses Salines

CÓDIGO	RESUMEN	UDS	LONGITUD	ANCHURA	ALTURA	CANTIDAD	PRECIO	IMPORTE
CAP.1 MOVIMIENTO DE TIERRAS, FIRMES Y PAVIMENTOS								
U42036	M3 Excavación y relleno compactado de zanjas de Excavación de zanjas de canalizaciones, incluso relleno posterior con terreno de excavación, con apisonadora manual por tongadas. Electricidad	1	66,00	0,50	0,70	23,10		
	Telefonía	1	41,00	0,40	0,40	6,56		
	Alumbrado	1	44,00	0,40	0,40	7,04		
						36,70	13,70	502,79
U42030	M2 Perfilado, nivelado y compactado Perfilado, nivelado y compactado de caja para calle, por medios mecánicos. Inicio camí de s'hort den corem	1	359,00			359,00		
						359,00	7,41	2.660,19
U42109	M3 Base de explanada de zahorra Base de explanada de zahorra artificial ZA-25, compactada y perfilada por medios mecánicos mediante motoniveladora, medida sobre perfil. Inicio camí de s'hort den corem	1	359,00		0,25	89,75		
						89,75	20,12	1.805,77
U49173	m ² Riego de imprimación con emulsión Riego de imprimación con emulsión bituminosa de betún asfáltico ECI. Inicio camí de s'hort den corem	1	359,00			359,00		
						359,00	0,44	157,96
UPCM.5c	Tn Aglomerado asfáltico en caliente tipo S-12 Aglomerado asfáltico en caliente tipo S-12 en capa de rodadura, de 5 cm. de espesor una vez apisonada, incluso limpieza previa, extendido y compactado de la mezcla sobre el riego de imprimación. Inicio Camí de s'hort d'en Corem	1	359,00	2,41	0,05	43,26		
						43,26	46,69	2.019,81
U42070	MI Bordillo de hormigón recto Bordillo de hormigón recto, de 15x25cm, sobre solera de hormigón HM-20, tamaño máx.árido 40mm y de 10cm de espesor, incluso excavación, rejuntado y limpieza. Inicio Camí de s'Hort de'n Corem	1	38,00			38,00		
		1	39,00			39,00		
	Calle Torrent	1	35,00			35,00		
						112,00	17,96	2.011,52
U42047	M2 Acera de losa de piedra irregular Acera de "costers" de piedra de Santanyí, con juntas de mortero de cemento blanco y picadís, sobre solera de hormigón HM 20, tamaño máx.árido 40mm y de 10cm de espesor, incluso junta de dilatación, enlechado y limpieza. Inicio Camí de s'Hort de'n Corem	1	38,00	1,50		57,00		
		1	39,00	1,50		58,50		
	Calle Torrent	1	35,00	1,50		52,50		
						168,00	44,94	7.549,92
TOTAL CAP.1								16.707,96

Firma 1 de 1
Jaime Perelló Marcé
26/07/2021
Secretari-Interventor

Aquest document és una còpia autèntica d'un document electrònic validable a la seu electrònica de l'ajuntament Ses Salines:		
Código Seguro de Validación	1e222b36c7de4f4b8fb33cc109292d6b001	Fecha documento: 26/07/2021
Url de validación	https://sedesimplifica03.absisccloud.com/absis/idi/arx/idiarxabsaweb/catala/asp/verificadorfirma.asp?NodeAbsisini=040	
Metadatos	Origen: Origen ciudadà Estado de elaboración: Original	



PRESUPUESTO Y MEDICIONES

UA3

PERI Es Camp Lladó. Ajuntament de Ses Salines


CÓDIGO	RESUMEN	UDS	LONGITUD	ANCHURA	ALTURA	CANTIDAD	PRECIO	IMPORTE	
CAP.2 INSTALACIONES									
U49314	MI Instalación eléctrica, telefonía y alumbrado público Instalación eléctrica, telefonía y alumbrado público bajo acera, para acometidas a solares, formada por 2 tubos de PVC, totalmente terminada, incluso encintado de protección.								
	Electricidad Ø 160	1	66,00				66,00		
	Telefonía Ø 63	1	41,00				41,00		
	Alumbrado Ø 63	1	44,00				44,00		
							151,00	9,40	
								1.419,40	
U03056	Ud Arqueta de registro de 40x40x50c Arqueta de registro de 40x40x50cm, realizada con fábrica de ladrillo macizo de 1/2 pie de espesor, recibido con mortero de cemento 1/6, enfoscada y bruñida en su interior, incluso solera de hormigón HM-20 y tapa de fundición.								
	Telefonía	2					2,00		
	Alumbrado	1					1,00		
							3,00	88,86	
								266,58	
U49349	Ud Báculo para luminaria de un braz Báculo para luminaria de un brazo, hasta 8 m de altura, con saliente de 1m de longitud.								
		1					1,00		
							1,00	459,11	
								459,11	
U49355	Ud Luminaria exterior, 400-IZA-TD 2 Luminaria exterior, 400-IZA-TD 250 W, colocada.								
		1					1,00		
							1,00	243,15	
								243,15	
U49356	Ud Lámpara de descarga de 250 W SAP Lámpara de descarga de 250 W SAP, en iluminación de via secundaria, colocada.								
		1					1,00		
							1,00	270,10	
								270,10	
TOTAL CAP.2								2.658,34	
TOTAL								19.366,30	

Firma 1 de 1
Jaime Perelló Marcé
26/07/2021
Secretari-Interventor

APROVAT DEFINITIVAMENT PEL DECRET DE BATLIA 2021/687 DE 22 DE JULIOL DE 2021

Aquest document és una còpia autèntica d'un document electrònic validable a la seu electrònica de l'ajuntament Ses Salines:

Código Seguro de Validación	1e222b36c7de4f4b8fb33cc109292d6b001	Fecha documento: 26/07/2021
Url de validación	https://sedesimplifica03.abiscloud.com/abis/idi/arx/idiarxabsaweb/catala/asp/verificadorfirma.asp?NodeAbsisini=040	
Metadatos	Origen: Origen ciudadà Estado de elaboración: Original	



UA3

RESUMEN GENERAL DEL PRESUPUESTO			
CAP.1	MOVIMIENTO DE TIERRAS, FIRMES Y PAVIMENTOS	86.27%	16,707.96
CAP.2	INSTALACIONES	13.73%	2,658.34
PRESUPUESTO DE EJECUCIÓN MATERIAL			19,366.30
	Gastos generales	13.00%	2,517.62
	Beneficio industrial	6.00%	1,161.98
	Suma		23,045.90
	IVA	21.00%	4,839.64
1	PRESUPUESTO BASE DE LICITACIÓN		27,885.54
	HONORARIOS PROYECTO	6.40%	1,239.44
	Deducciones o incrementos (obra oficial, reforma, etc)	0.00%	0.00
	Suma		1,239.44
	IVA	21.00%	260.28
			1,499.72
	HONORARIOS DIRECCIÓN DE OBRA	2.40%	464.79
	Deducciones o incrementos (obra oficial, reforma, etc)	0.00%	0.00
	Suma		464.79
	IVA	21.00%	97.61
			562.40
A	HONORARIOS DE PROYECTO Y DIRECCIÓN		2,062.12
	DIRECCIÓN DE EJECUCIÓN	2.40%	464.79
	Deducciones o incrementos (obra oficial, reforma, etc)	0.00%	0.00
	Suma		464.79
	IVA	21.00%	97.61
B	HONORARIOS DE DIRECCIÓN DE EJECUCIÓN		562.40
2 = A + B	HONORARIOS		2,624.52
3 = 1 + 2	PRESUPUESTO LÍQUIDO		30,510.06

20 julio 2021

El Arquitecto
Rafael F. Rigo Rosselló

Firma 1 de 1
Jaime Perelló Marcé
26/07/2021
Secretari-Interventor

35

APROVAT DEFINITIVAMENT PEL DECRET DE BATLIA 2021/687 DE 22 DE JULIOL DE 2021

Aquest document és una còpia autèntica d'un document electrònic validable a la seu electrònica de l'ajuntament Ses Salines:

Código Seguro de Validación 1e222b36c7de4f4b8fb33cc109292d6b001

Fecha documento: 26/07/2021

Url de validación <https://sedesimplifica03.absiscloud.com/absis/idi/ax/idiarxabsaweb/catala/asp/verificadorfirma.asp?NodeAbsisini=040>

Metadatos Origen: Origen ciudadà Estado de elaboración: Original




Mediciones y Presupuesto Dotación Servicios UA4.

PROMOTOR: AJUNTAMENT DE SES SALINES.

ARQUITECTO: Rafael F. Rigo Rosselló.

Firma 1 de 1
Jaime Perelló Marcé
26/07/2021
Secretari-Interventor

APROVAT DEFINITIVAMENT PEL DECRET DE BATLIA 2021/687 DE 22 DE JULIOL DE 2021

Aquest document és una còpia autèntica d'un document electrònic validable a la seu electrònica de l'ajuntament Ses Salines:			
Código Seguro de Validación	1e222b36c7de4f4b8fb33cc109292d6b001		Fecha documento: 26/07/2021
Url de validación	https://sedesimplifica03.absiscloud.com/absis/idi/ax/idiarxabsaweb/catala/asp/verificadorfirma.asp?NodeAbsisini=040		
Metadatos	Origen: Origen ciudadà Estado de elaboración: Original		

PRESUPUESTO Y MEDICIONES


UA4

PERI Es Camp Lladó. Ajuntament de Ses Salines

CÓDIGO	RESUMEN	UDS	LONGITUD	ANCHURA	ALTURA	CANTIDAD	PRECIO	IMPORTE
CAP.1 MOVIMIENTO DE TIERRAS, FIRMES Y PAVIMENTOS								
U42036	M3 Excavación y relleno compactado de zanjas de Excavación de zanjas de canalizaciones, incluso relleno posterior con terreno de excavación, con apisonadora manual por tongadas. Electricidad	1	104,00	0,50	0,70		36,40	
	Telefonía	1	65,00	0,40	0,40		10,40	
	Alumbrado	1	86,00	0,40	0,40		13,76	
	Saneamiento	1	65,00	0,70	1,30		59,15	
	Agua Potable	1	63,00	0,60	1,00		37,80	
							157,51	13,70
								2.157,89
U42070	MI Bordillo de hormigón recto Bordillo de hormigón recto, de 15x25cm, sobre solera de hormigón HM-20, tamaño máx.árido 40mm y de 10cm de espesor, incluso excavación, rejuntado y limpieza.	1	104,00				104,00	
							104,00	17,96
								1.867,84
U42047	M2 Acera de losa de piedra irregular Acera de "costers" de piedra de Santanyí, con juntas de mortero de cemento blanco y picadís, sobre solera de hormigón HM 20, tamaño máx.árido 40mm y de 10cm de espesor, incluso junta de dilatación, enlechado y limpieza.	1	104,00	1,50			156,00	
							156,00	44,94
								7.010,64
TOTAL CAP.1								11.036,37

Firma 1 de 1
Jaime Perelló Marcé
26/07/2021
Secretari-Interventor

APROVAT DEFINITIVAMENT PEL DECRET DE BATLIA 2021/687 DE 22 DE JULIOL DE 2021 37

Aquest document és una còpia autèntica d'un document electrònic validable a la seu electrònica de l'ajuntament Ses Salines:		
Código Seguro de Validación	1e222b36c7de4f4b8fb33cc109292d6b001	
Fecha documento:	26/07/2021	
Url de validación	https://sedesimplifica03.absiscloud.com/absis/idi/ax/idiarxabsaweb/catala/asp/verificadorfirma.asp?NodeAbsisini=040	
Metadatos	Origen: Origen ciudadà Estado de elaboración: Original	

PRESUPUESTO Y MEDICIONES

PERI Es Camp Lladó. Ajuntament de Ses Salines

UA4

CÓDIGO	RESUMEN	UDS	LONGITUD	ANCHURA	ALTURA	CANTIDAD	PRECIO	IMPORTE
CAP.2 INSTALACIONES								
U43042	MI Tubería de polietileno de 90mm d Tubería de polietileno de 90mm de diámetro, para agua potable, presión de trabajo de 10 atm, incluso p.p. de juntas, uniones "tes" y demás accesorios, colocada.	1	63,00			63,00		
						63,00	11,55	727,65
U43099	MI Tubería de PVC de 300 mm de diám Tubería de PVC corrugado de 300 mm de diámetro y 7,7 mm de espesor, para evacuación y desagüe en canalizaciones subterráneas, para agua residual, color naranja, incluso p.p. de juntas elásticas y piezas especiales.	1	65,00			65,00		
						65,00	35,02	2.276,30
U43115	Ud Pozo de registro de 80cm de diám Pozo de registro de 100cm de diámetro interior y de 150cm de altura total, con anillos prefabricados de hormigón en masa, incluso solera de hormigón y tapa de fundición.	2				2,00		
						2,00	603,84	1.207,68
U49314	MI Instalación eléctrica, telefonía y alumbrado público Instalación eléctrica, telefonía y alumbrado público bajo acera, para acometidas a solares, formada por 2 tubos de PVC, totalmente terminada, incluso encintado de protección.							
	Electricidad Ø 160	1	104,00			104,00		
	Telefonía Ø 63	1	65,00			65,00		
	Alumbrado Ø 63	1	86,00			86,00		
						255,00	9,40	2.397,00
U03056	Ud Arqueta de registro de 40x40x50c Arqueta de registro de 40x40x50cm, realizada con fábrica de ladrillo macizo de 1/2 pie de espesor, recibido con mortero de cemento 1/6, enfoscada y bruñida en su interior, incluso solera de hormigón HM-20 y tapa de fundición.							
	Telefonía	7				7,00		
	Alumbrado	3				3,00		
						10,00	88,86	888,60
U49349	Ud Báculo para luminaria de un braz Báculo para luminaria de un brazo, hasta 8 m de altura, con saliente de 1m de longitud.	3				3,00		
						3,00	459,11	1.377,33
U49355	Ud Luminaria exterior, 400-IZA-TD 2 Luminaria exterior, 400-IZA-TD 250 W, colocada.	3				3,00		
						3,00	243,15	729,45
U49356	Ud Lámpara de descarga de 250 W SAP Lámpara de descarga de 250 W SAP, en iluminación de vía secundaria, colocada.	3				3,00		
						3,00	270,10	810,30
TOTAL CAP.2								10.414,31
TOTAL								21.450,68


38

APROVAT DEFINITIVAMENT PEL DECRET DE BATLIA 2021/687 DE 22 DE JULIOL DE 2021

Firma 1 de 1
Jaime Perelló Marcé
26/07/2021
Secretari-Interventor

Aquest document és una còpia autèntica d'un document electrònic validable a la seu electrònica de l'ajuntament Ses Salines:

Código Seguro de Validación	1e222b36c7de4f4b8fb33cc109292d6b001	Fecha documento: 26/07/2021
Url de validación	https://sedesimplifica03.absiscloud.com/absis/idi/ax/idiarxabsaweb/catala/asp/verificadorfirma.asp?NodeAbsisini=040	
Metadatos	Origen: Origen ciudadà Estado de elaboración: Original	



UA4

RESUMEN GENERAL DEL PRESUPUESTO			
CAP.1	MOVIMIENTO DE TIERRAS, FIRMES Y PAVIMENTOS	51.45%	11,036.37
CAP.2	INSTALACIONES	48.55%	10,414.31
PRESUPUESTO DE EJECUCIÓN MATERIAL			21,450.68
	Gastos generales	13.00%	2,788.59
	Beneficio industrial	6.00%	1,287.04
	Suma		25,526.31
	IVA	21.00%	5,360.53
1	PRESUPUESTO BASE DE LICITACIÓN		30,886.84
	HONORARIOS PROYECTO	6.40%	1,372.84
	Deducciones o incrementos (obra oficial, reforma, etc)	0.00%	0.00
	Suma		1,372.84
	IVA	21.00%	288.30
			1,661.14
	HONORARIOS DIRECCIÓN DE OBRA	2.40%	514.82
	Deducciones o incrementos (obra oficial, reforma, etc)	0.00%	0.00
	Suma		514.82
	IVA	21.00%	108.11
			622.93
A	HONORARIOS DE PROYECTO Y DIRECCIÓN		2,284.07
	DIRECCIÓN DE EJECUCIÓN	2.40%	514.82
	Deducciones o incrementos (obra oficial, reforma, etc)	0.00%	0.00
	Suma		514.82
	IVA	21.00%	108.11
B	HONORARIOS DE DIRECCIÓN DE EJECUCIÓN		622.93
2 = A + B	HONORARIOS		2,907.00
3 = 1 + 2	PRESUPUESTO LÍQUIDO		33,793.84

20 julio 2021

El Arquitecto
Rafael F. Rigo Rosselló

Firma 1 de 1
Jaime Perelló Marcé
26/07/2021
Secretari-Interventor

APROVAT DEFINITIVAMENT PEL DECRET DE BATLIA 2021/687 DE 22 DE JULIOL DE 2021 39

Aquest document és una còpia autèntica d'un document electrònic validable a la seu electrònica de l'ajuntament Ses Salines:		
Código Seguro de Validación	1e222b36c7de4f4b8fb33cc109292d6b001	Fecha documento: 26/07/2021
Url de validación	https://sedesimplifica03.absiscloud.com/absis/idi/ax/idiarxabsaweb/catala/asp/verificadorfirma.asp?NodeAbsisini=040	
Metadatos	Origen: Origen ciudadà Estado de elaboración: Original	



5.2. Valor del sòl urbà sense urbanització consolidada

La valoració del sòl urbà sense urbanització consolidada es realitzarà segons el previst en l'article 37.2 del Reial Decret Legislatiu, de 30 d'octubre de 2015, prenent el mes alt del determinat pel mètode de comparació i el determinat pel mètode residual, segons annexes que s'acompanyen.

La determinació del valor bàsic de repercussió a través del mètode residual part del principi d'anar deduït del valor final de venda potencial, les despeses necessàries per a la consecució del producte immobiliari, sent el diferencial entre el preu de venda i els costos, el valor atribuïble al sòl.

Seguint el que s'estableix en el Reial Decret 1492/2011, considerant tots els factors que intervenen en la formació del valor del producte immobiliari, s'estableix la següent expressió:

$$VRS = (Vv/K) - Vc$$

VRS = Valor de repercussió del sòl en euros per metre quadrat edificable de l'ús considerat.

Vv = Valor en venda del metre quadrat d'edificació de l'ús considerat del producte immobiliari acabat, calculat sobre la base d'un estudi de mercat estadísticament significatiu, en euros per metre quadrat edificable.

En el present cas, per a la zona intensiva baixa d'edificació entre mitgeres amb alineació a vial, el valor mitjà en venda del metre quadrat construït a la zona és de 1.850,00 €/m², segons el estudi que s'acompanya.

K = Coeficient que pondera la totalitat de les despeses generals, inclosos els de finançament, gestió i promoció, així com el benefici empresarial normal de l'activitat de promoció immobiliària necessària per a la materialització de l'edificabilitat.

Aquest coeficient K tindrà amb caràcter general un valor de 1,40.

Vc = Valor de la construcció en euros per metre quadrat edificable de l'ús considerat. Serà el resultat de sumar els costos d'execució material de l'obra, les despeses generals i el benefici industrial del constructor, l'import dels tributs que graven la construcció, els honoraris professionals per projectes i direcció de les obres i altres despeses necessàries per a la construcció de l'immoble.

En el present cas, atenent a la tipologia de l'edificació i els materials i tecnologia a subministrar es considera un cost de construcció de 1.060,00 Euros/m². Per tant, i sobre la base de tot l'anterior, s'obté:

$$VRS = (Vv/K) - Vc$$

$$VRS = (1.850,00 \text{ Euros} / 1,40) - 1.060,00 \text{ Euros} = 261,42 \text{ Euros/m}^2$$

5.3. Estudi econòmic-financer.

Les obres d'urbanització previstes en el planejament, segons el capítol 5.1., tindran els següents costos:

TOTAL ESTIMACIÓ ECONÒMICA U.A.-CII-1 13.594,94 €

A tenor de l'anterior avanç de pressupost la repercussió econòmica sobre el sòl serà:

- Sobre superfície ordenada (2.073,60 m2) - 6,55 €/m2
- Sobre superfície edificable (1.463,40 m2) - 9,29 €/m2

L'únic objectiu d'aquesta Unitat d'Actuació Asistemàtica és el soterrament de les xarxes d'energia elèctrica i telefonía, renovació i soterrament de l'enllumenat públic i homogeneització de voreres.

Aquestes repercussions suposen una càrrega acceptable segons els valor del sòl i asseguren la seva viabilitat.

TOTAL ESTIMACIÓ ECONÒMICA U.A.-CII-2 45.378,28 €

A tenor de l'anterior avanç de pressupost la repercussió econòmica sobre el sòl serà:

- Sobre superfície ordenada (2.561,35 m2) - 17,72 €/m2
- Sobre superfície edificable (2.879,20 m2) - 15,76 €/m2

L'únic objectiu d'aquesta Unitat d'Actuació Asistemàtica és la pavimentació del tram del carrer afectat i la de millorar i completar els serveis.

Aquestes repercussions suposen una càrrega acceptable segons els valor del sòl i asseguren la seva viabilitat.

TOTAL ESTIMACIÓ ECONÒMICA U.A.-CII-3 30.510,06 €

VALORACIÓ TERRENYS OBJECTE DE CESSIÓ OBLIGATORIA DE VIALS
U.A.-CII-3 67.604,57 €

A tenor de l'anterior avanç de pressupost la repercussió econòmica sobre el sòl serà:

- Sobre superfície ordenada (1.959,35 m2) -50,07 €/m2
- Sobre superfície edificable (2.183,60 m2)- 44,93 €/m2

L'objectiu d'aquesta Unitat d'Actuació és el d'obtenir els terrenys necessaris per a l'ampliació del camí de s'Hort den Corem i millorar i completar els serveis i pavimentació per el sistema de cooperació.

Aquestes repercussions suposen una càrrega acceptable segons els valor del sòl i asseguren la seva viabilitat.

TOTAL ESTIMACIÓ ECONÒMICA U.A.-CII-4	33.793,84 €
VALORACIO CESSIÓ DEL 15% DEL SOL LUCRATIU U.A.-CII-4	104.286,82 €

A tenor de l'anterior avanç de pressupost la repercussió econòmica sobre el sòl serà:

- Sobre superfície ordenada (2.626,20 m²) - 52,57 €/m²
- Sobre superfície edificable (2.660,60 m²) - 51,89 €/m²


L'objectiu d'aquesta Unitat d'Actuació és el de millorar i completar els serveis i pavimentació i obtenir les cessions de sòl lucratiu previstes a la legislació vigent per el sistema de compensació.

Aquestes repercussions suposen una càrrega acceptable segons els valor del sòl i asseguren la seva viabilitat.

Firma 1 de 1
Jaime Perelló Marcé
26/07/2021
Secretari-Interventor

42

APROVAT DEFINITIVAMENT PEL DECRET DE BATLIA 2021/687 DE 22 DE JULIOL DE 2021

Aquest document és una còpia autèntica d'un document electrònic validable a la seu electrònica de l'ajuntament Ses Salines:			
Código Seguro de Validación	1e222b36c7de4f4b8fb33cc109292d6b001		Fecha documento: 26/07/2021
Url de validación	https://sedesimplifica03.absiscloud.com/absis/idi/arx/idiarxabsaweb/catala/asp/verificadorfirma.asp?NodeAbsisini=040		
Metadatos	Origen: Origen ciudadà Estado de elaboración: Original		

5.4. Informe de Sostenibilitat econòmica.

També la mateixa Llei 12/2017, de 29 de desembre, d'Urbanisme de les Illes Balears, a l'article 47, punt 2, determina que L'estudi econòmic i financer del pla ha de contempla l'estimació del cost econòmic de les actuacions previstes i ponderar l'impacte de l'actuació en les hisendes públiques:

L'informe de sostenibilitat econòmica ha de ponderar l'impacte de l'actuació en les hisendes públiques afectades per la implantació i el manteniment de les infraestructures necessàries o la posada en funcionament i la prestació dels serveis resultants, en els termes establerts en la legislació estatal.

Es tracta d'un Pla que, per a la seva realització, no s'està efectuant cap tipus d'actuació que comporti una canvi d'ús o una ampliació del sòl urbà, sinó que es duran a terme les actuacions necessàries perquè els terrenys assoleixin la condició de solar, únicament es preveuen actuacions de millora de l'espai públic i dels serveis existents, consistents en:

-Construcció de les voreres dels carrers amb costers de pedra calissa per tal d'homogeneïtzar la diversitat de paviments existents.

-Pavimentació del tram del carrer des Camp Lladó i del tram del camí de s'Hort den Corem inclosos dins l'àmbit del PERI.

-Soterrament de la línia elèctrica que, des del CT "Es Camp Lladó" distribueix energia elèctrica als habitatges inclosos dins l'àmbit del PERI.

-Soterrament de la línia elèctrica d'enllumenat públic.

-Soterrament de la xarxa telefònica.

-Prolongació de les xarxes de clavegueram i aigua potable.

-Renovació de l'enllumenat públic.

L'article 29 de la repetida Llei 12/2017, determina que les persones propietàries de sòl urbà han d'acabar o completar a càrrec seu la urbanització necessària perquè els terrenys assoleixin la condició de solar.

Tal i com es justifica a l'apartat 4 de la memòria, l'àmbit del PERI es dividirà en quatre Unitats d'Actuació, amb dues actuacions asistemàtiques, una tercera a desenvolupar pel sistema de cooperació i per el de compensació la quarta.

Així doncs, les dues actuacions asistemàtiques s'executaran directament per l'Ajuntament, amb independència de que es pugui recuperar

fins al 90% dels costos mitjançant l'aplicació de contribucions especials als propietaris directament beneficiats per l'actuació.

D'altra banda, tots els costos de millora de les infraestructures de les UU. AA. CII-3 i CII-4 seran a càrrec dels propietaris del sòl, sense cap cost per a l'administració.

A continuació es detalla la estimació del cost econòmic corresponent a cada una de les quatre Unitats d'Actuació:

TOTAL ESTIMACIÓ ECONÒMICA U.A.-CII-1	13.594,94 €
TOTAL ESTIMACIÓ ECONÒMICA U.A.-CII-2	45.378,28 €
TOTAL ESTIMACIÓ ECONÒMICA U.A.-CII-3	30.510,06 €
VALORACIO TERRENYS OBJECTE DE CESSIÓ OBLIGATORIA DE VIALS U.A.-CII-3	67.604,57 €
TOTAL ESTIMACIÓ ECONÒMICA U.A.-CII-4	33.793,84 €
VALORACIO CESSIÓ DEL 15% DEL SOL LUCRATIU U.A.-CII-4	104.286,82 €

A tenor de la estimació econòmica, la repercussió sobre el sòl edificable està entre 9,29 i 51,89 euros per m².

Aquestes repercussions suposen una càrrega acceptable segons els valor del sòl i asseguruen la seva viabilitat econòmica.

Per tant les obres de millora dels espais públics i de les xarxes de serveis no significaran una càrrega per les hisendes públiques afectades, en costejar-les, gairebé íntegrament, els propietaris del sòl.

D'altra banda, en tractar-se d'infraestructures existents, no hi ha tampoc augment del cost de manteniment d'aquestes, mes bé al contrari en renovar-se aquestes i augmentar la seva vida útil.

Per això a afectes de valorar els costos de manteniment únicament es té en compte l'augment de la superfície de vials, que a continuació es passen a avaluar.

A) Despeses generades.

Superfícies afectades pels costos de manteniment:

Nous vials 225,30 m²

225,30 m2	Manteniment de vials, incloent reparacions, enllumenat i neteja, a 10,00 €/m2 anuals.	<u>2.253,00 €</u>
Total manteniment anual		2.253,00 €

B) Ingressos degut a l'actuació.

Ingressos municipals per les actuacions d'edificació:

Al sòl vacant, es podrien edificar un màxim de 32 nous habitatges amb un sostre edificable de 2.080,00 m2.

El cost de construcció per habitatges entre mitgeres amb alineació a vial, segons barem del COAIB per octubre de 2020, es de 957,48 €/m2.

Total cost edificació = 2.080,00 m2 x 957,48 €/m2 = 1.991.558,00 €

Les taxes municipals i l'impost de construcció aplicables al cost de construcció son el 2.60%. Per tant els ingressos generats per l'actuació d'edificació:

Ingressos per taxes = 1.991.558,00 x 0,026 = **51.780,00 €**

Ingressos municipals de l'Impost de Bens Immobles degut a l'increment de valor del solars un cop edificats:

La superfície dels solars no edificats dins l'àmbit de la delimitació es de 3.200,00 m2 (zona intensiva baixa).

Un cop feta la consulta al departament de tributs de l'Ajuntament, s'estima que a un solar sense edificar a la zona li correspon un impost d'uns 0,41 €/m2 i a un solar edificat li correspon un impost d'uns 1,53 €/m2. Per tant l'increment del valor del IBI es podria estimar en 1,12 €/m2.

l'aplicant aquest increment al sòl vacant en el PERI la recaptació de tributs s'incrementaria en:

Ingresos per increment IBI = 3.200,00 m2 x 1,12 €/m2 = **3.584,00 €**

Per tant, s'estima que els recursos municipals seran suficients per fer front a les despeses derivades del PERI que ens ocupa.

Aquest document és una còpia autèntica d'un document electrònic validable a la seu electrònica de l'ajuntament Ses Salines:		
Código Seguro de Validación	1e222b36c7de4f4b8fb33cc109292d6b001	Fecha documento: 26/07/2021
Url de validación	https://sedesimplifica03.absiscloud.com/absis/idi/ax/idiarxabsaweb/catala/asp/verificadorfirma.asp?NodeAbsisini=040	
Metadatos	Origen: Origen ciudadà Estado de elaboración: Original	



6. NORMES URBANÍSTIQUES DEL PLA ESPECIAL.

Les disposicions de caràcter general, definició dels elements urbanístics ordenances d'estètica i condicions tècniques, són les que figuren als títols I, II i III del text de les NNSS de Ses Salines, i són plenament vigents a l'àmbit del PERI

6.1. Ordenances particulars de zones homogènies incloses dins l'àmbit del PERI.

ARTICLE 1. ÀMBIT.

L'àmbit del PERI ve definit en els plànols d'ordenació. Aquest PERI proposa normes específiques d'ordenació i estètica per garantir la conservació del seu caràcter rural tal com estableix l'article 110 Bis de les NNSS.

ARTICLE 2. TIPUS D'ORDENACIÓ.

La ordenació prevista, igual que a la resta de la zona residencial intensiva baixa i per respectar la tipologia de les edificacions existent, serà d'illetes generalment tancades, amb edificació continua o entre mitgeres, amb façanes que coincideixen amb les alineacions de la via pública.

ARTICLE 3. CONDICIONS DELS SOLARS.

Es fixa en 200,00 m² la superfície mínima dels solars i de 10,00 m. la mínima longitud de façana. No es requereix una profunditat mínima de solar.

ARTICLE 4. CONDICIONS D'OCUPACIÓ.

Es podrà edificar dins de la profunditat edificable, que s'estableix de 13 m. a partir de l'alineació del carrer, per a totes les plantes, a tot l'àmbit d'aquest PERI.

ARTICLE 5. CONDICIONS D'EDIFICACIÓ.

El règim de nombre de plantes, d'altures i d'aparcaments aplicables serà el mateix que per la zona residencial intensiva baixa:

- Nombre de plantes: Només es permetrà la construcció d'edificis de soterrani, planta baixa i un pis.
- Altura reguladora màxima: 7,00 m.
- Altura total màxima: 9,50 m.
- L'altura mínima lliure de la planta baixa, comptada des de l'enrajolat a la cara inferior del forjat, serà de 3,05 metres, i es permetrà que es col·loqui un cel ras a una altura mínima de 2,50 metres.
- El paviment de la planta baixa s'eleva, com a màxim, 0,25 m. per damunt del nivell de vorera.

Aquest document és una còpia autèntica d'un document electrònic validable a la seu electrònica de l'ajuntament Ses Salines:		
Código Seguro de Validación	1e222b36c7de4f4b8fb33cc109292d6b001	Fecha documento: 26/07/2021
Url de validación	https://sedesimplifica03.absiscloud.com/absis/idi/arx/idiarxabsaweb/catala/asp/verificadorfirma.asp?NodeAbsisini=040	
Metadatos	Origen: Origen ciudadà Estado de elaboración: Original	



- Aparcaments: Tots els edificis han de disposar com a mínim d'una plaça d'aparcament per cada habitatge o local comercial, excepte l'establer a l'apartat A) de l'article 54 de les normes.

Tots i cadascun dels habitatges han de tenir entrada pròpia des de la via pública dins del solar en el qual s'ubiquin, i no s'admetrà la ubicació de les esmentades entrades ni cap tipus d'accés a ells, ni tan sols parcialment, a través de solars confrontants o espais comunitaris i, a més, els esmentats habitatges hauran de mantenir, en tot cas, l'aspecte tradicional del nucli. No obstant l'anterior, es permetrà l'accés a les places d'aparcament situades a la planta soterrani o a l'espai comprès entre el fons del solar i el límit de la profunditat edificable de la planta baixa, a través de solars confrontants o mitjançant un accés comunitari de pas de vehicles dins de la mateixa illeta a la qual s'ubiqui el solar.

No es permet la construcció d'habitatges adossats o aparellats, distribuïts de forma que cadascun dels dos únics habitatges permesos a cada solar puguin estar distribuïts de forma que una part d'ells estigui a planta baixa i la resta a l'altra planta. S'estableix una longitud màxima de façana per edificació de 15 m.

A tota edificació serà sempre obligatori que en el límit del solar amb la via pública s'hi construeixi una façana que ocupi tota l'amplada del solar. L'esmentada façana haurà de conservar en els seus acabats (obertures, ràfecs, etc.) l'aspecte tradicional de la zona i tenir una altura mínima de 3,05 metres a comptar des del punt mig de la vorera fins a la part inferior del ràfec. La resta de l'edificació es podrà recular tant de la façana principal com de les partions.

Els elements constructius que poden sobrepassar l'altura reguladora màxima seran exclusivament els següents:

A) Els pendents normals de la teulada amb un màxim d'un 25%, segons el plànol situat recolzat a la part superior de la cornisa de l'edifici, inclús les golfes i cambres no habitables que es permetin per la inclinació de la coberta.

B) Els conductes de les xemeneies, antenes, parallamps, etc., i les baranes de protecció de fins a 1,00 m. d'altura respecte al paviment de les terrasses practicables, on existeixin.

Es prohibeix sobre l'última planta edificada la construcció de qualsevol espai tancat o dependència d'accés a la coberta.

ARTICLE 6. ÍNDEX D'INTENSITAT D'ÚS.

El mateix que per a la zona residencial intensiva baixa. Es permetrà la construcció de un habitatge per cada 65 metres quadrats de solar comprès dins la profunditat edificable, però únicament es podrà construir un habitatge per planta (exclosa la planta soterrani) i solar, entenent com a solar cada superfície de terreny urbà que compleixi la superfície mínima establerta a l'article corresponent.

Aquest document és una còpia autèntica d'un document electrònic validable a la seu electrònica de l'ajuntament Ses Salines:		
Código Seguro de Validación	1e222b36c7de4f4b8fb33cc109292d6b001	Fecha documento: 26/07/2021
Url de validación	https://sedesimplifica03.absiscloud.com/absis/idi/arx/idiarxabsaweb/catala/asp/verificadorfirma.asp?NodeAbsisini=040	
Metadatos	Origen: Origen ciudadà Estado de elaboración: Original	



ARTICLE 7. CONDICIONS DE VOLADISSOS I TERRASSES.

No es permet a l'àmbit del PERI la construcció de cap tipus de voladissos damunt la via pública, a excepció dels ràfecs de les teulades amb una volada màxima de 60 cm.

ARTICLE 8. CONDICIONS D'ÚS.

Les condicions d'ús seran les mateixes que les que s'estableixen a l'article 109 de les normes per la zona intensiva baixa.

ARTICLE 9. CONDICIONS D'AMBIENT I ESTÈTICA.

Dins l'àmbit d'aquest PERI, a més de les condicions generals establertes a les NNSS de Ses Salines, s'hauran de complir les següents condicions:

- S'ha de conservar l'aspecte tradicional del nucli en el qual s'ubiquen amb un adequat tractament i respecte cap a les edificacions existents, amb l'objectiu de què no es destrueixin o es facin malbé els valors, característiques i qualitats del seu ambient tradicional.
- Els edificis a construir o reformar s'hauran d'adaptar, en allò que és bàsic, a l'ambient del nucli per tal de què no desentonin del conjunt en el qual estan situats.
- Les teulades amb els seus ràfecs característics s'hauran de conservar i tota edificació de nova planta haurà d'estar amb una coberta inclinada de teula àrab color palla o similar així com una cornisa de materials nobles al llarg de la totalitat de la façana, sense presentar cap tipus de desnivell.
- L'estil arquitectònic, composició, elements de façana i coberta, s'han d'integrar i adaptar als trets característics i tradicionals de la zona.
- L'aspecte visual dels materials i acabats de les façanes serà de la gamma de la pedra, del marès o dels ocres terra. Es prohibeixen els acabats amb elements constructius vists com ara el maó, el bloc de formigó i similars.
- La façana serà fonamentalment plana i a les seves obertures haurà de predominar la dimensió vertical sobre la dimensió horitzontal.
- S'utilitzarà la persiana de llibret (mallorquina) enrasada a la façana, quedant prohibit l'obertura cap a l'exterior de la façana a la planta baixa.
- Es prohibeix la utilització d'arcs, excepte a l'entrada principal dels habitatges.
- Els ampits de les terrasses i finestres balconeres seran massissos o amb baranes senzilles de ferro o fusta. Queda prohibit l'ús d'acer inoxidable polit i de balustrades prefabricades.
- L'element compositiu principal de les façanes a carrer serà el mur massís, de tal manera que la superfície de forats exteriors en aquestes façanes no superi el 30 % de la superfície total del plànol de façana.

Aquest document és una còpia autèntica d'un document electrònic validable a la seu electrònica de l'ajuntament Ses Salines:		
Código Seguro de Validación	1e222b36c7de4f4b8fb33cc109292d6b001	Fecha documento: 26/07/2021
Url de validación	https://sedesimplifica03.absiscloud.com/absis/idi/arx/idiarxabsaweb/catala/asp/verificadorfirma.asp?NodeAbsisini=040	
Metadatos	Origen: Origen ciutadà Estado de elaboración: Original	




- L'acabat de les fusteries exteriors haurà de fusta natural (o altres materials que imitin fusta natural) o pintat de colors tradicionalment utilitzat per revestir les fusteries.
- Les esteses de línies de subministrament d'energia elèctrica, gas, telefonia o altres que hagin de discórrer per vies o espais públics s'han de realitzar subterrànies. No es permet la seva instal·lació a façanes o a través de línies aèries mitjançant pals.
- Les façanes a vies públiques o visibles des d'elles, han de quedar correctament rematades i acabades en tots els seus elements, i, com a mínim, els paraments han d'anar revocats i pintats segons l'estil de la localitat, en cas que no s'utilitzin parets d'obra de carreus o paredat vist.
- Les mitgeres que hagin de quedar vistes total o parcialment, i els patis interiors, tindran el mateix tractament que les façanes.
- Els enjardinaments hauran de ser amb espècies autòctones i de baix requeriment hídric. Es prohibeixen enjardinaments amb plantes considerades al·lòctones invasores d'acord amb la legislació vigent.
- Abans d'iniciar obres de nova planta caldrà fer una revisió de la zona per tal de cercar exemplars de la tortuga mediterrània (*Testudo hermanni*) que puguin habitar a la parcel·la. Així mateix, durant l'execució de les obres caldrà aplicar mesures de prevenció per tal evitar afectar les mencionades espècies.
- En el cas de que es trobés qualche exemplar s'haurà de traslladar a una zona propera de característiques similars i donar avís a l'autoritat competent.
- Serà necessari que el promotor així com el director de l'execució material de l'obra presentin a l'Ajuntament una declaració responsable a l'efecte indicat abans d'iniciar les obres.

6.2. Inventari de les edificacions existents.

Per tal d'identificar i estudiar millor l'edificació existent i les possibles intervencions a realitzar, s'ha elaborat un inventari en el que apareixen les fitxes de tots els edificis existents dins l'àmbit del PERI, la seva situació, fotografies, data de construcció, estat de conservació, plànols de façanes i criteris d'intervenció.

Ses Salines, juliol de 2021


Rafael F. Rigo Rosselló
Arquitecte

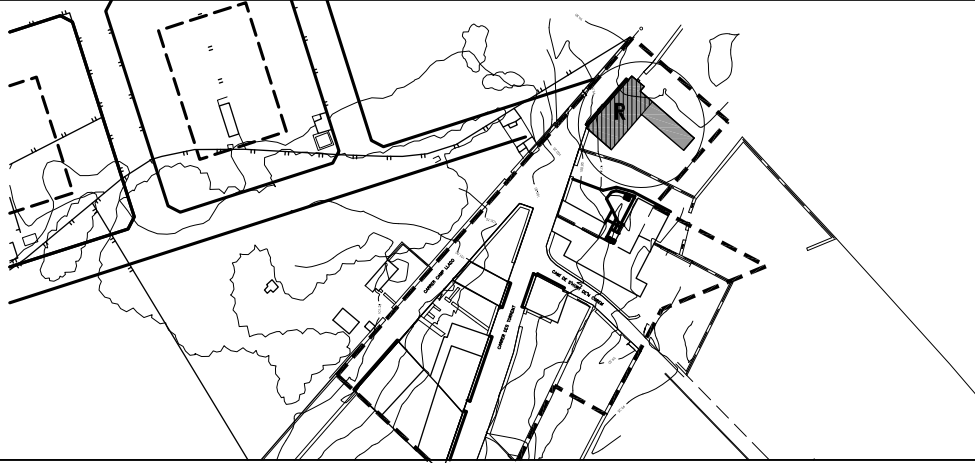
Aquest document és una còpia autèntica d'un document electrònic validable a la seu electrònica de l'ajuntament Ses Salines:			
Código Seguro de Validación	1e222b36c7de4f4b8fb33cc109292d6b001		Fecha documento: 26/07/2021
Url de validación	https://sedesimplifica03.absiscloud.com/absis/idi/arx/idiarxabsaweb/catala/asp/verificadorfirma.asp?NodeAbsisini=040		
Metadatos	Origen: Origen ciudadà Estado de elaboración: Original		

7. ANNEXES FITXES EDIFICIS EXISTENTS

Firma 1 de 1
Jaime Perelló Marcé
26/07/2021
Secretari-Interventor

APROVAT DEFINITIVAMENT PEL DECRET DE BATLIA 2021/687 DE 22 DE JULIOL DE 2021

Aquest document és una còpia autèntica d'un document electrònic validable a la seu electrònica de l'ajuntament Ses Salines:			
Código Seguro de Validación	1e222b36c7de4f4b8fb33cc109292d6b001		Fecha documento: 26/07/2021
Url de validación	https://sedesimplifica03.absiscloud.com/absis/idi/ax/idiarxabsaweb/catala/asp/verificadorfirma.asp?NodeAbsisini=040		
Metadatos	Origen: Origen ciudadà Estado de elaboración: Original		



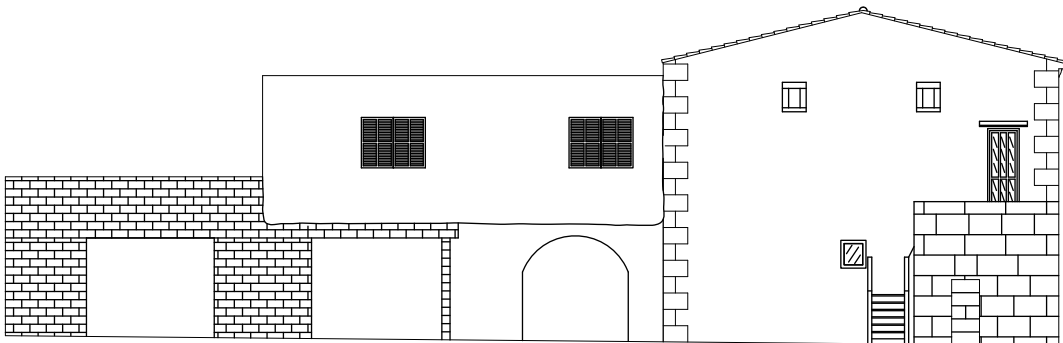
SITUACIÓ DINS L'ÀMBIT DEL P.E.R.I



FAÇANA A CARRER



FAÇANA LATERAL



ALÇATS PRINCIPAL I LATERAL

APROVAT DEFINITIVAMENT PEL DECRET DE BAILIA 2021/687 DE 22 DE JULIOL DE 2021

Firma 1 de 1
Jaime Perelló Marcé
26/07/2021 Secretari-Interventor

Aquest document és una còpia autèntica d'un document electrònic validable a la seu electrònica de l'ajuntament Ses Salines:			
Código Seguro de Validación	1e222b36c7de4f4b8fb33cc109292d6b001		Fecha documento: 26/07/2021
Url de validación	https://sedesimplifica03.absiscloud.com/absis/idi/arx/idiarxabsaweb/catala/asp/verificadorfirma.asp?NodeAbsisini=040		
Metadatos	Origen: Origen ciudadà Estado de elaboración: Original		

**1. IDENTIFICACIÓ**

US ACTUAL DE L'EDIFICI: Es tracta d'un edifici d'ús residencial plurifamiliar format per dos habitatges. Un d'ells ocupa la planta baixa del cos principal de l'edificació i el segon habitatge ocupa la planta primera d'aquest cos principal i els annexes posteriors.

ANY DE CONSTRUCCIÓ: El cos principal de l'edificació va ser construït a principis S. XX

ESTAT DE CONSERVACIÓ: Bò

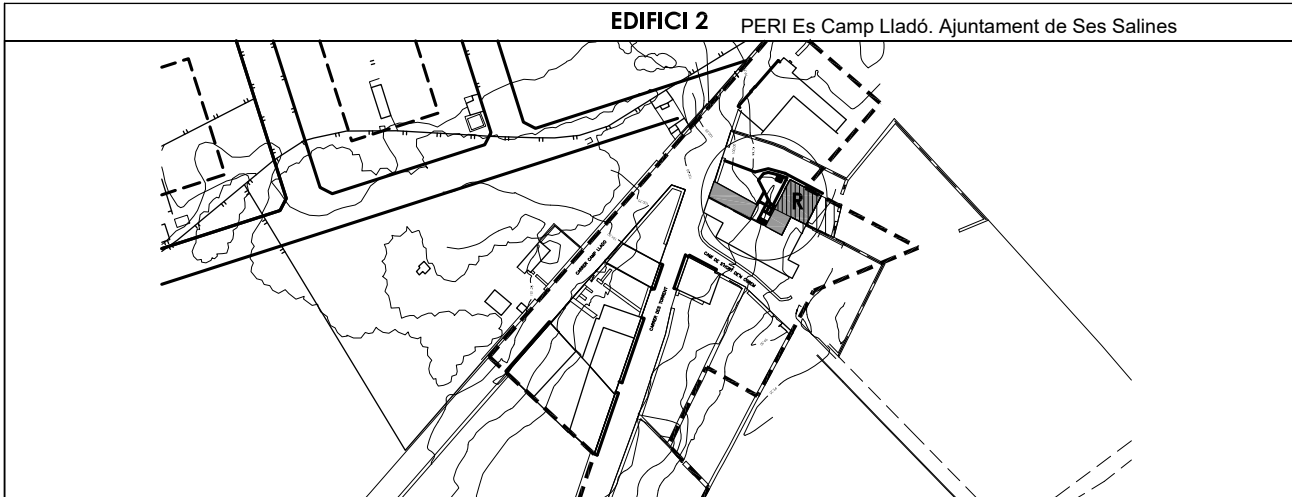
CRITERIS D'INTERVENCIÓ

Edifici amb protecció R en el Catàleg de Patrimoni de Ses Salines.

S'haurà de mantenir el volum principal de l'edificació, format per les dues cruïlles del cos principal de l'edifici, lindant amb el carrer Camp Lladó. A n'aquesta part de l'edifici no s'hi podran realitzar cap tipus d'increment de volum. Pel que fa a la composició de la façana a carrer, únicament es podran obrir dues finestres, una a cada planta, sobre l'eix de la petita finestra existent, i de dimensions idèntiques a les finestres de la resta de la façana. Les actuacions que tinguin per objecte rehabilitar total o parcialment les façanes d'aquest cos principal de l'edificació i els elements que la componen (alers, fusteries, brancals, dintells, etc...) hauran de conservar, sempre que sigui possible, els materials i elements original. En el cas que s'hagin de substituir, els nous elements s'hauran de realitzar utilitzant materials i colors similars als originals.

Pel que fa a les fusteries existents a l'edifici, s'hauran d'adequar a la tipologia de l'inmoble, utilitzant els materials i colors prevists a l'article 18 de les normes urbanístiques del PERI.





SITUACIÓ DINS L'ÀMBIT DEL P.E.R.I



FAÇANA PRINCIPAL DE L'HABITATGE



FAÇANA POSTERIOR DE L'HABITATGE



FAÇANA LATERAL DE L'ANEXA A L'HABITATGE PRINCIPAL

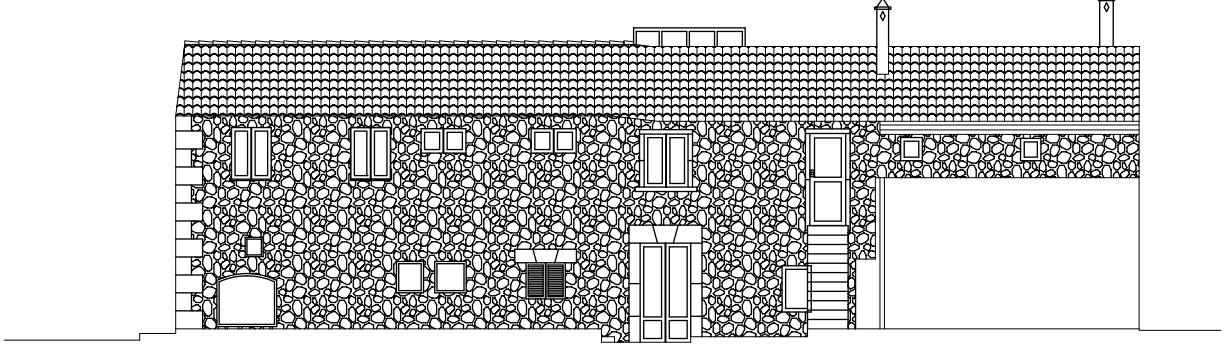


FAÇANA A CARRER DE L'ANEXA A L'HABITATGE PRINCIPAL

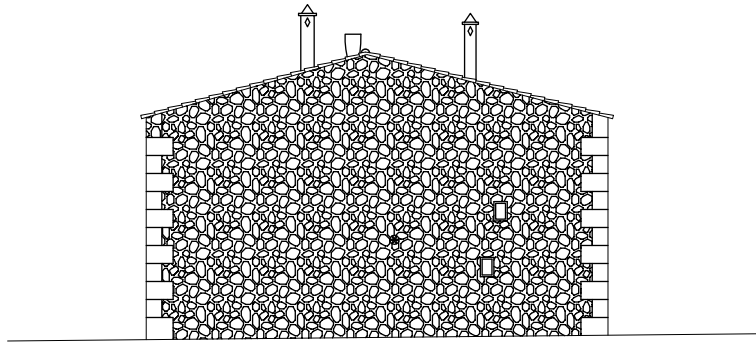


APROVAT DEFINITIVAMENT PEL DECRET DE BATLIA 2021/687 DE 22 DE JULIOL DE 2021

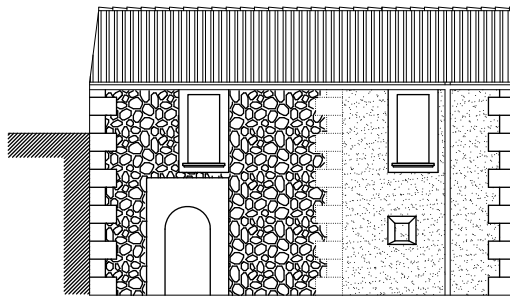




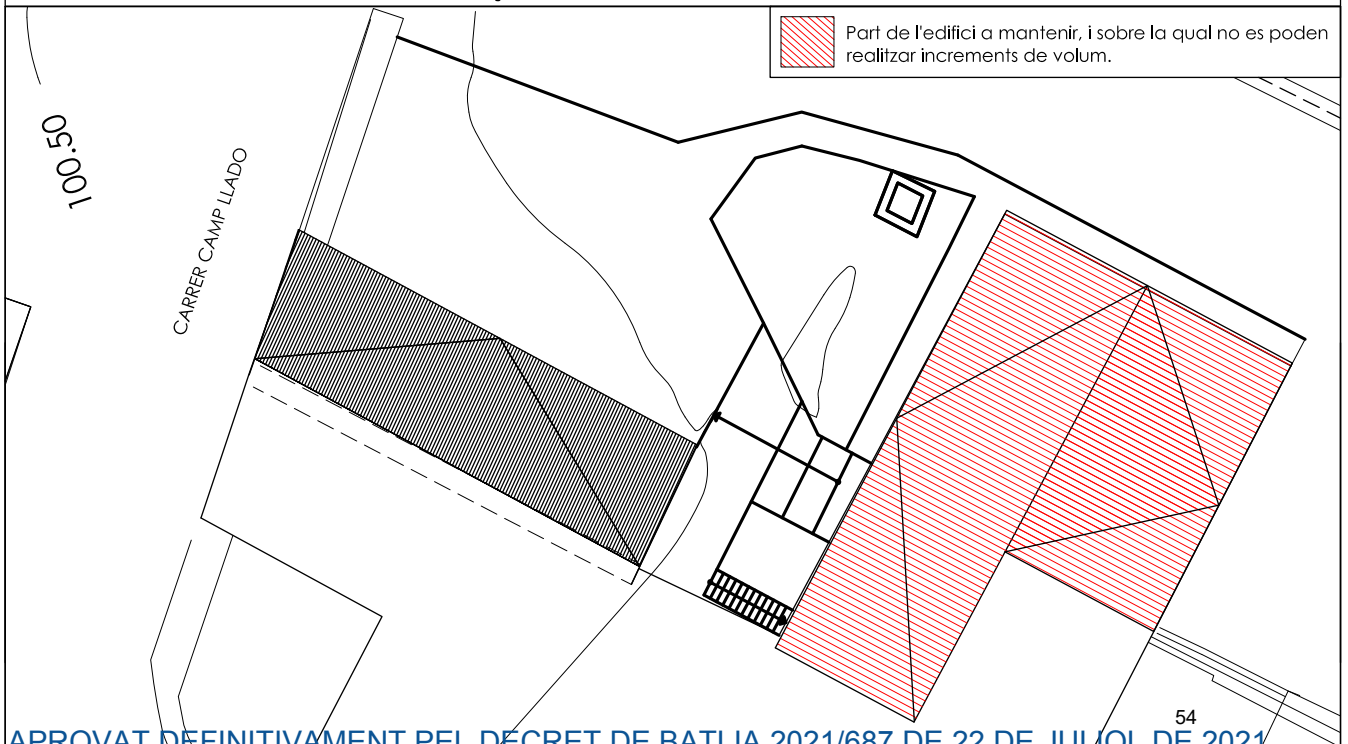
ALÇAT PRINCIPAL DE L'HABITATGE



ALÇAT LATERAL DE L'HABITATGE



ALÇAT POSTERIOR DE L'HABITATGE



APROVAT DEFINITIVAMENT PEL DECRET DE BATLIA 2021/687 DE 22 DE JULIOL DE 2021

Firma 1 de 1
Jaime Perelló Marcé
26/07/2021 Secretari-Interventor

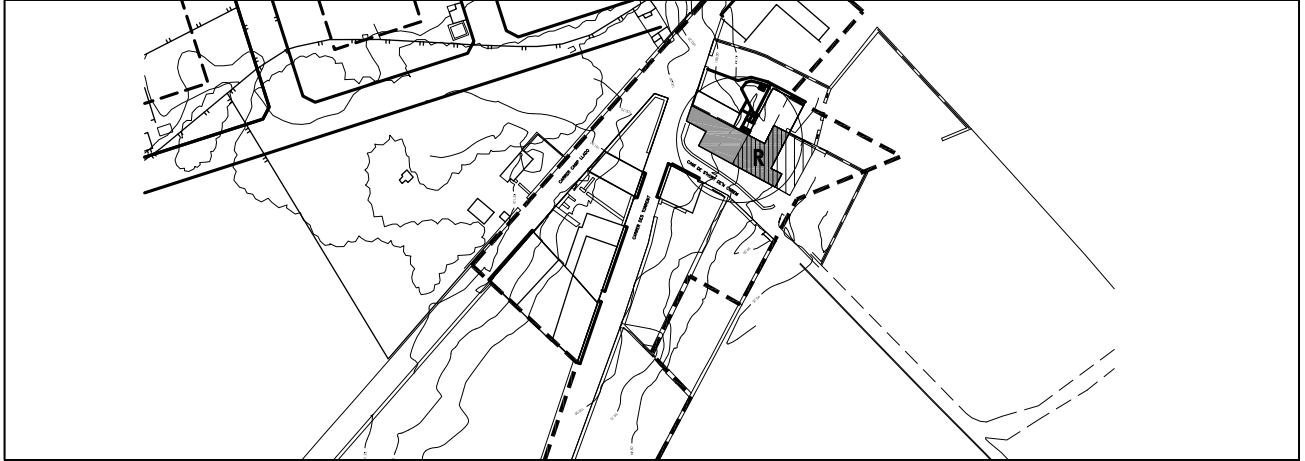
1. IDENTIFICACIÓ	
US ACTUAL DE L'EDIFICI: Es tracta d'un habitatge unifamiliar, recentment reformat, format per planta baixa i planta primera, retranqueijat respecte de la vía pública. Dins aquest retranqueig existeix un anexe a l'habitatge, d'una sola planta d'alçada, amb la façana principal situada en prependicular a la vía pública, i amb un dels seus testers alineat amb la mateixa.	
ANY DE CONSTRUCCIÓ: Segle XVIII	ESTAT DE CONSERVACIÓ: Bò
CRITERIS D'INTERVENCIÓ	
<p>Edifici amb protecció R en el Catàleg de Patrimoni de Ses Salines.</p> <p>S'haurà de mantenir el cos principal de l'habitatge, format per dues cruïlles. A n'aquesta part de l'edifici no s'hi permeten increment de volum ni practicar noves obertures a les façanes del mateix. En casos debudament justificats per necessitats de compliment de les condicions higièniques i d'habitabilitat establertes a les normatives vigents, es permetrà l'ampliació d'alguna de les obertures existents a les façanes, sense modificar la situació de l'eix de les esmentades obertures. A les dimensions definitives de les obertures, l'alçada haurà de ser com a mínim 1.2 vegades major que l'amplada. Les actuacions que tinguin per objecte rehabilitar total o parcialment les façanes d'aquest cos principal de l'edificació i els elements que la componen (alers, fusteries, brancals, dintells, etc...) s'hauran de realitzar utilitzant els materials i elements originals, llevat que, excepcionalment s'hagi de substituir una part d'ells. En aquest cas, aquests nous elements s'hauran de realitzar amb materials i colors similars als originals.</p> <p>La disposició del conjunt arquitectònic format pel dos edificis esmentats anteriorment i la tanca del solar, forma un pati d'accés, en forma de clastra, que serveix d'accés tant a l'habitatge com al seu annexe. Es considera convenient la preservació d'aquesta disposició, excloent de l'area edificable del solar tot el pati d'accés als edificis, a excepció d'una franja, lindant amb l'edifici 1, on es permeti una edificació de planta baixa i planta primera disposada en perpendicular al carrer, de forma pràcticament simètrica a l'actual anexe de l'habitatge, per tal de crear una façana a la part esquerra de la clastra i potenciar, d'aquesta forma, la disposició arquitectònica que es pretén preservar.</p>	

APROVAT DEFINITIVAMENT PEL DECRET DE BATLIA 2021/687 DE 22 DE JULIOL DE 2021

Firma 1 de 1
Jaime Perelló Marcé
26/07/2021 Secretari-Interventor

Aquest document és una còpia autèntica d'un document electrònic validable a la seu electrònica de l'ajuntament Ses Salines:		
Código Seguro de Validación	1e222b36c7de4f4b8fb33cc109292d6b001	Fecha documento: 26/07/2021
Url de validación	https://sedesimplifica03.absiscloud.com/absis/idi/ax/idiarxabsaweb/catala/asp/verificadorfirma.asp?NodeAbsisini=040	
Metadatos	Origen: Origen ciudadà Estado de elaboración: Original	





SITUACIÓ DINS L'ÀMBIT DEL P.E.R.I



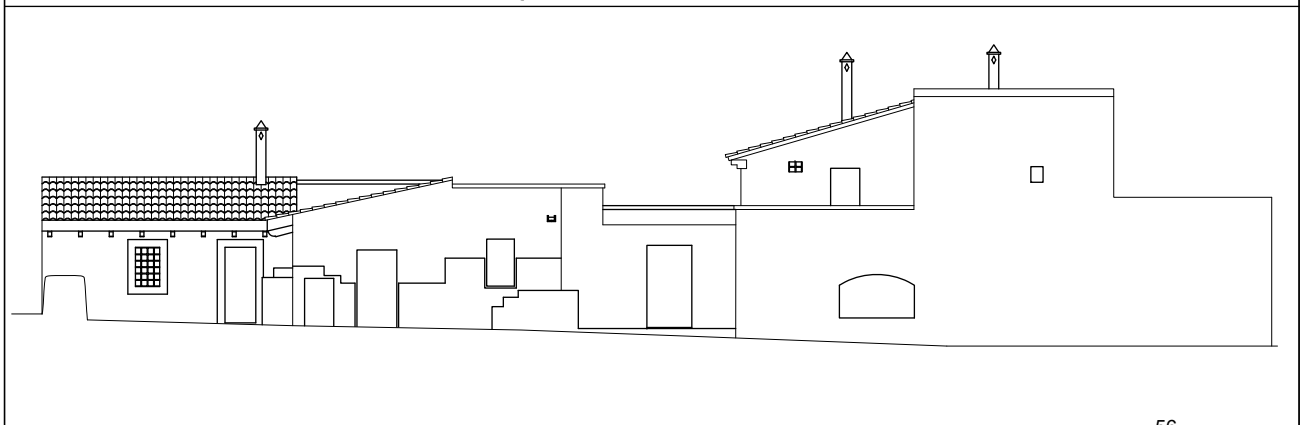
FAÇANA A CARRER



ACCES A L'HABITATGE



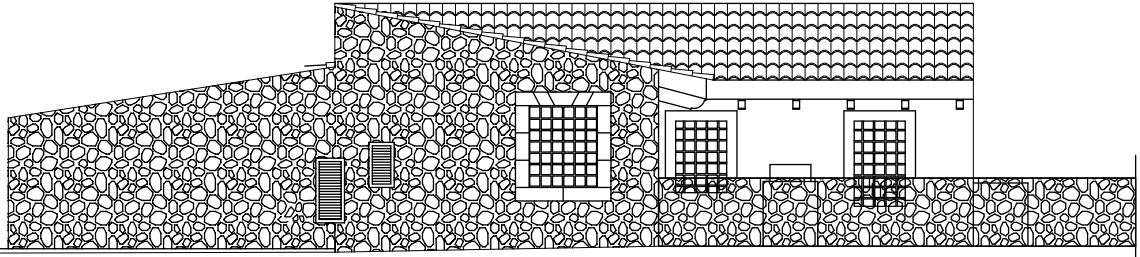
FAÇANA AL CARRER DES TORRENT



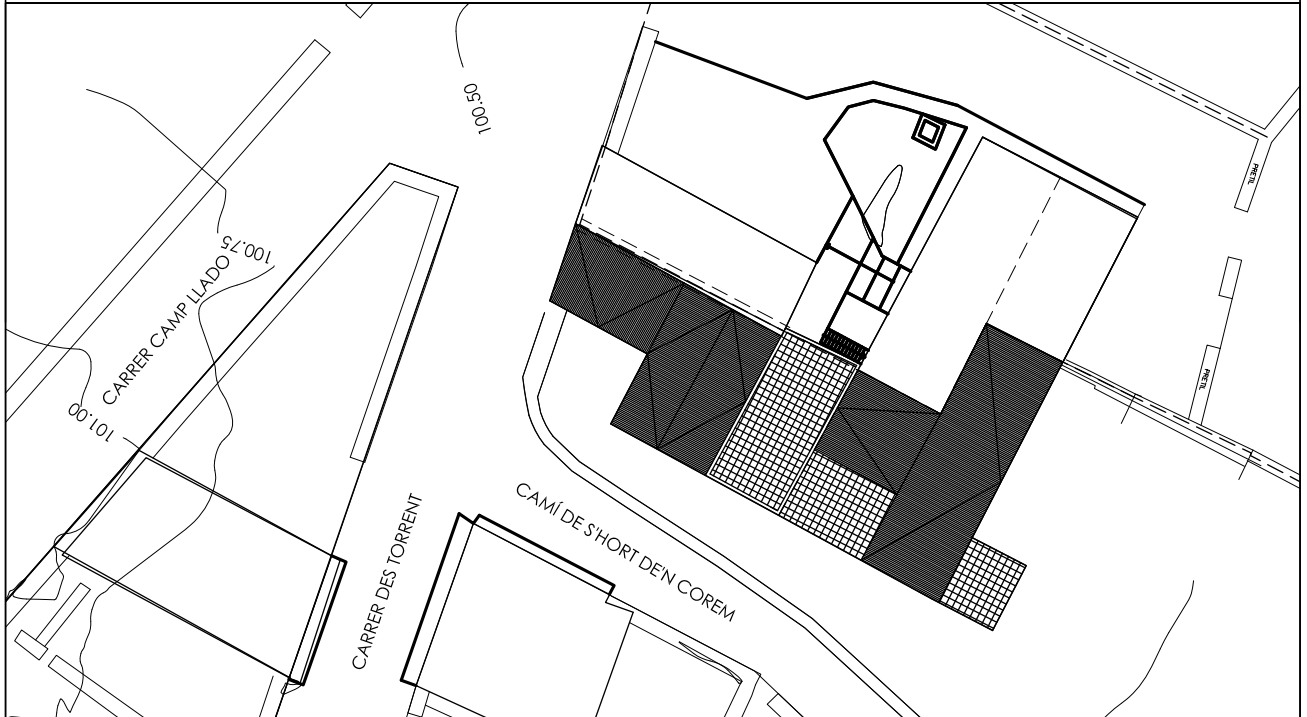
APROVAT DEFINITIVAMENT PEL DECRET DE BAILIA 2021/067 DE 22 DE JULIOL DE 2021

Firma 1 de 1
Jaime Perelló Marcé
26/07/2021 Secretari-Interventor

Aquest document és una còpia autèntica d'un document electrònic validable a la seu electrònica de l'ajuntament Ses Salines:			
Código Seguro de Validación	1e222b36c7de4f4b8fb33cc109292d6b001		Fecha documento: 26/07/2021
Url de validación	https://sedesimplifica03.absiscloud.com/absis/idi/arx/idiarxabsaweb/catala/asp/verificadorfirma.asp?NodeAbsisini=040		
Metadatos	Origen: Origen ciudadà Estado de elaboración: Original		



ALÇATS LATERAL DE L'HABITATGE

**1. IDENTIFICACIÓ**

DESCRIPCIÓ I US ACTUAL DE L'EDIFICI: Es tracta d'un habitatge unifamiliar, recentment reformat, amb una volumetria irregular, resultat de diverses ampliacions que s'han anat realitzant als voltants de l'antic habitatge. L'edifici es desenvolupa majoritàriament en planta baixa, a excepció d'una petita dependència situada en planta primera. Presenta un retranqueig irregular respecte de la via pública.

ANY DE CONSTRUCCIÓ: La part més antiga de l'habitatge data del segle XVIII, i s'han anat fent ampliacions fins a finals del segle XX.

ESTAT DE CONSERVACIÓ: Bò

CRITERIS D'INTERVENCIÓ:

Edifici amb protecció R en el Catàleg de Patrimoni de Ses Salines. Les ampliacions realitzades sobre l'edificació originària, han anat desvirtuant la volumetria inicial, suposadament més clara i simple que l'actual, per donar pas a un nou conjunt, realitzat amb materials i sistema constructiu molt respectuós amb l'entorn on està ubicat. És destacable la zona ajardinada que ocupa el retranqueig entre la via pública i les edificacions. Per tal de preservarla, es proposa la prohibició d'increments de volum en planta baixa, tot i permetent que la planta primera es pugui anar ampliant fins a igualar l'ocupació existent en planta baixa.

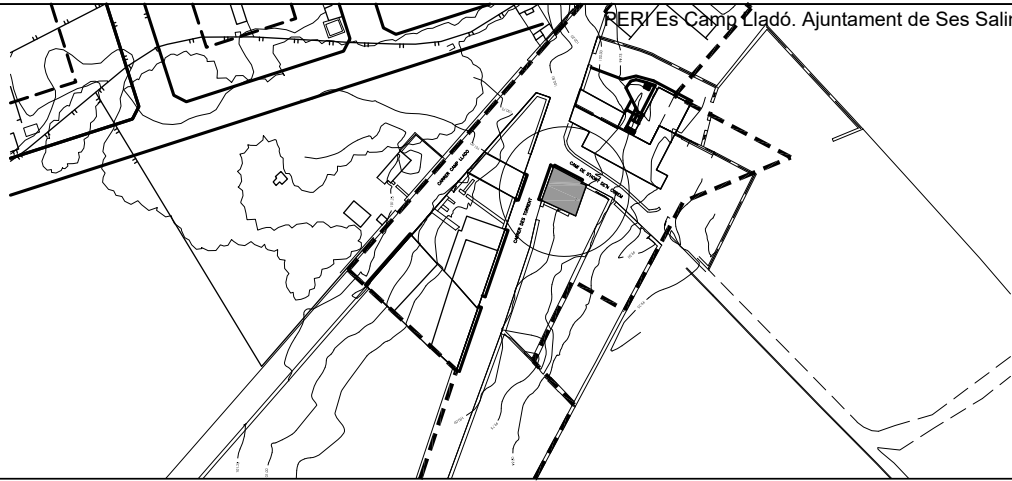
57

APROVAT DEFINITIVAMENT PEL DECRET DE BATLIA 2021/687 DE 22 DE JULIOL DE 2021



EDIFICI 4

P.E.R./ Es Camp Lladó. Ajuntament de Ses Salines



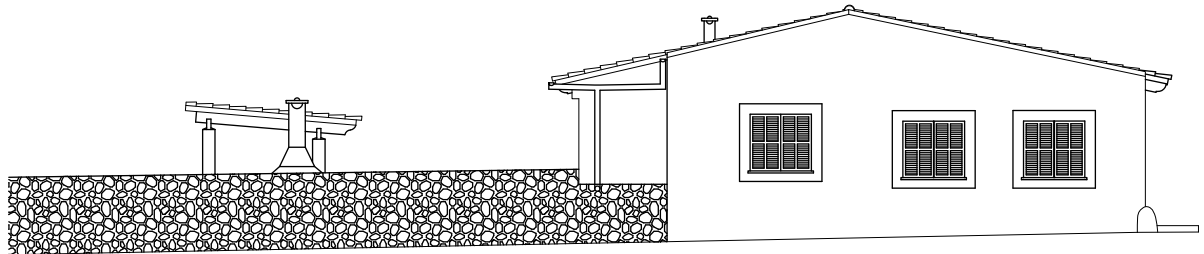
SITUACIÓ DINS L'ÀMBIT DEL P.E.R.I



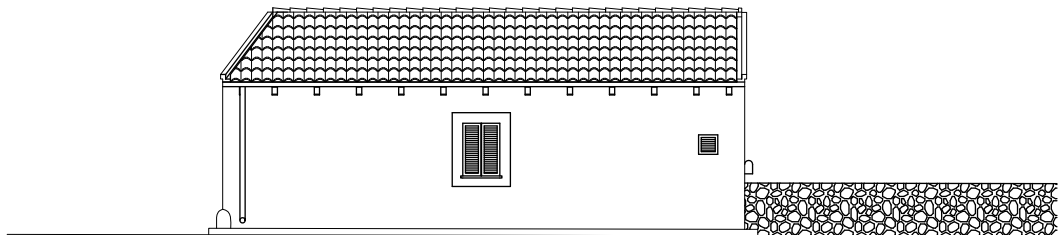
FAÇANES A CARRER DE L'HABITATGE



FAÇANA POSTERIOR



ALCAT LATERAL DE L'HABITATGE SOBRE EL CAMÍ DE S'HORT DE'N COREM



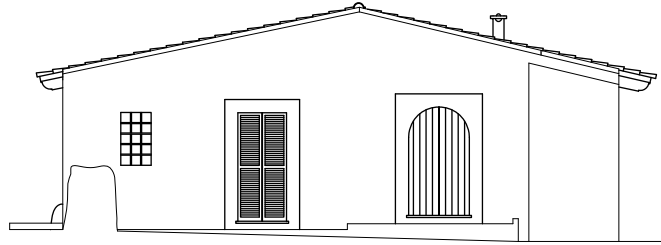
ALCAT DE L'HABITATGE SOBRE EL CARRER TORRENT

APROVAT DEFINITIVAMENT PEL DECRET DE BATLIA 2021/687 DE 22 DE JULIOL DE 2021

Firma 1 de 1
Jaime Perelló Marcé
26/07/2021
Secretari-Interventor

Aquest document és una còpia autèntica d'un document electrònic validable a la seu electrònica de l'ajuntament Ses Salines:		
Código Seguro de Validación	1e222b36c7de4f4b8fb33cc109292d6b001	Fecha documento: 26/07/2021
Url de validación	https://sedesimplifica03.absiscloud.com/absis/idi/arx/idiarxabsaweb/catala/asp/verificadorfirma.asp?NodeAbsisini=040	
Metadatos	Origen: Origen ciutadà Estado de elaboración: Original	




ALÇAT PRINCIPAL DE L'HABITATGE (DESDE L'INTERIOR DE LA PARCEL·LA)

1. IDENTIFICACIÓ

DESCRIPCIÓ I US ACTUAL DE L'EDIFICI: Es tracta d'un petit habitatge unifamiliar d'una sola planta d'alçada, pràcticament quadrada, que configura una de les dues cantonades entre el carrer des Torrent i el camí de s'hort de'n Corem.

ANY DE CONSTRUCCIÓ: Aparentment es tracta d'un edifici recentment construït (1980-1990), si bé es desconeix la possible preexistència d'alguna antiga edificació en aquesta mateixa ubicació.

ESTAT DE CONSERVACIÓ: Bò

CRITERIS D'INTERVENCIÓ:

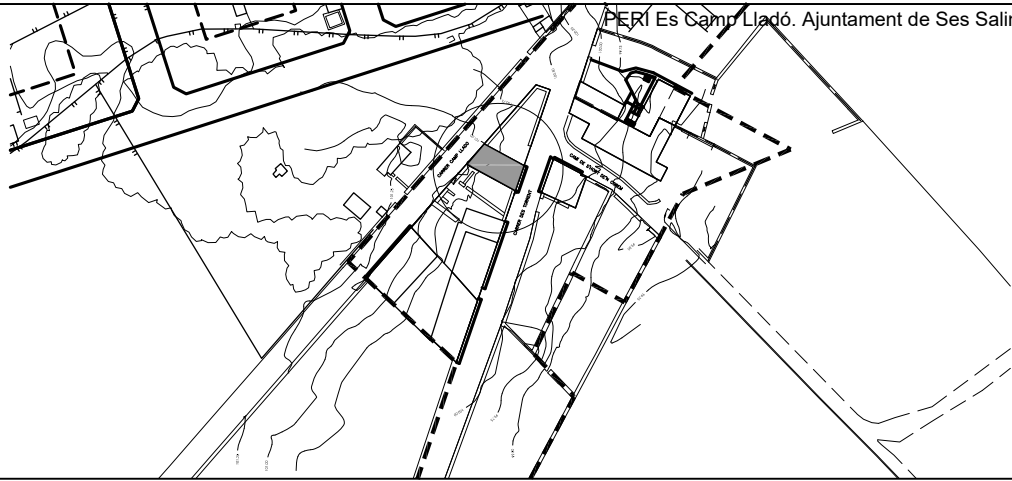
Es tracta d'un senzill habitatge sense cap característica remarcable ni digna de ser preservada, per a la qual cosa, s'hi podran realitzar les obres que es permetin per aplicació dels paràmetres urbanístics del solar on està ubicada.

APROVAT DEFINITIVAMENT PEL DECRET DE BATLIA 2021/687 DE 22 DE JULIOL DE 2021



EDIFICI 5

PERI Es Camp Lladó. Ajuntament de Ses Salines



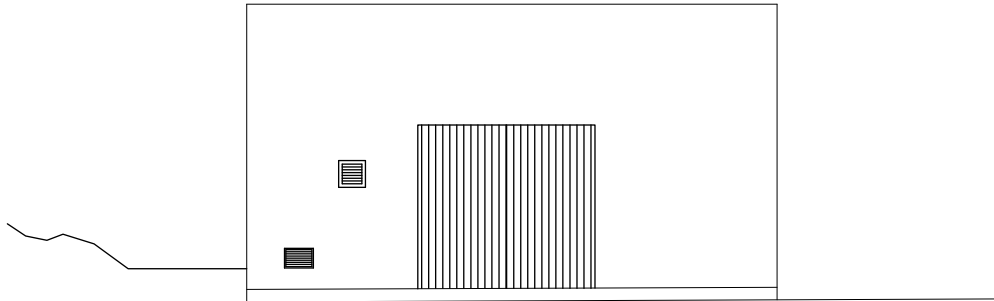
SITUACIÓ DINS L'ÀMBIT DEL P.E.R.I



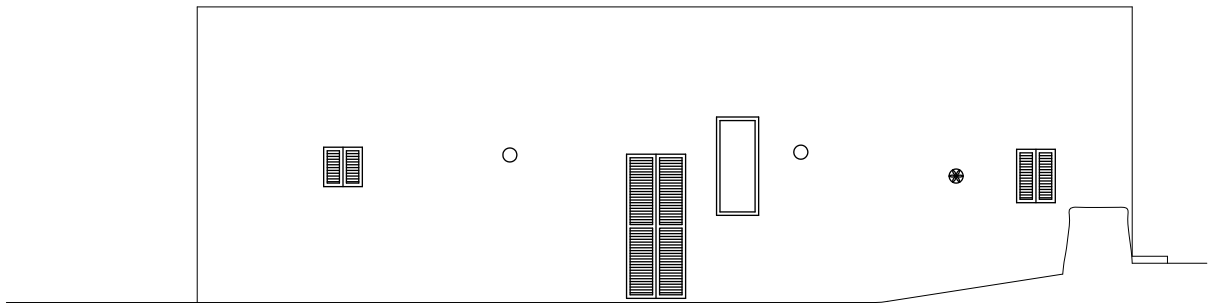
FAÇANA A CARRER DES TORRENT



FAÇANES LATERAL I A CARRER DES CAMP LLADÓ



ALÇAT DE L'HABITATGE SOBRE EL CARRER TORRENT

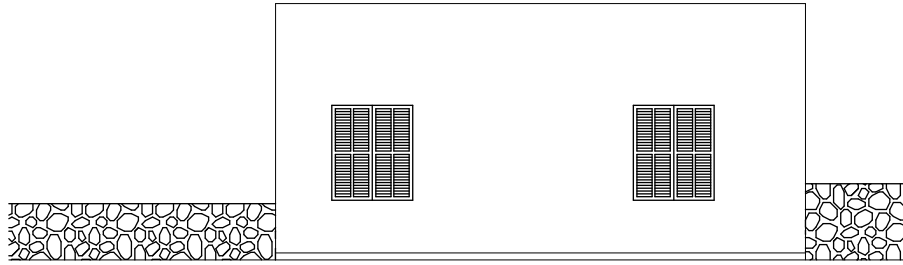


APROVAT DEFINITIVAMENT PEL DECRET DE BATLIA 2021/687 DE 22 DE JULIOL DE 2021
ALÇAT PRINCIPAL DE L'HABITATGE (DESDE L'INTERIOR DE LA PARCEL.LA)

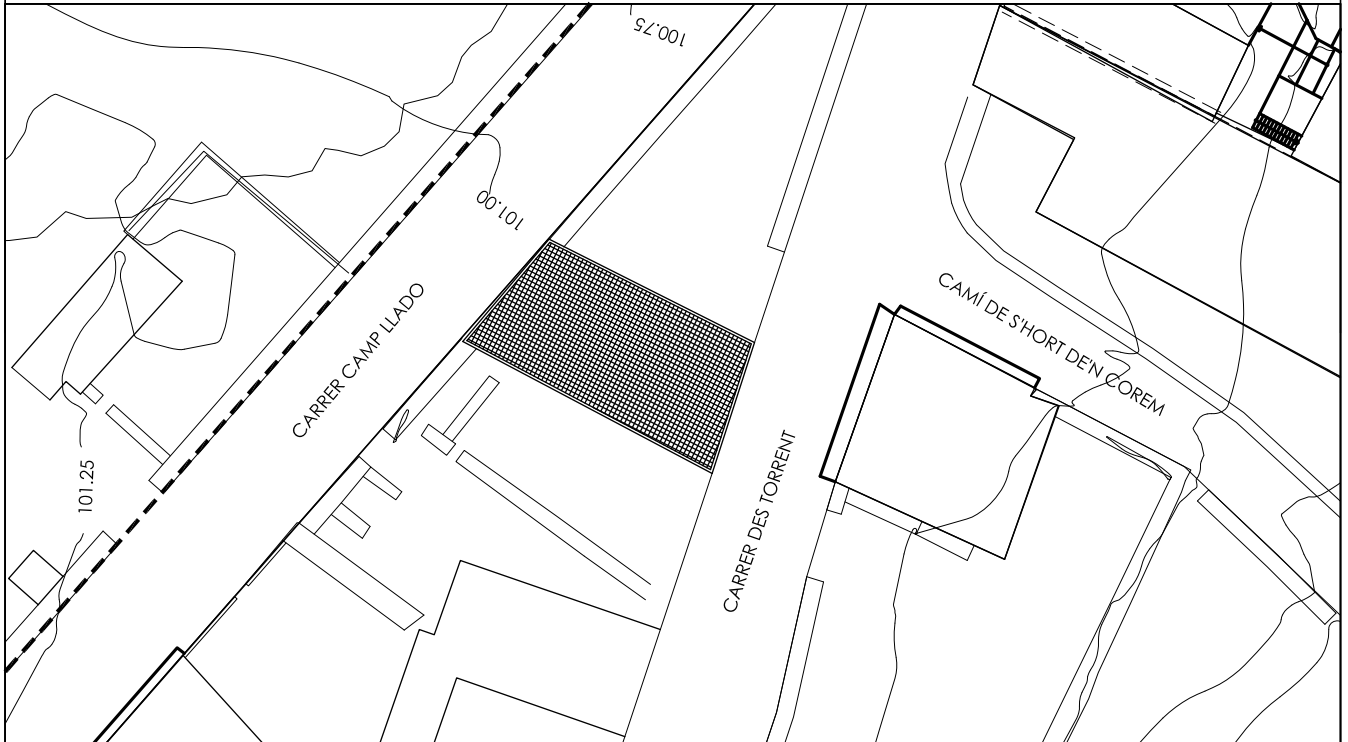
Firma 1 de 1
Jaime Perelló Marcé
26/07/2021
Secretari-Interventor

Aquest document és una còpia autèntica d'un document electrònic validable a la seu electrònica de l'ajuntament Ses Salines:		
Código Seguro de Validación	1e222b36c7de4f4b8fb33cc109292d6b001	Fecha documento: 26/07/2021
Url de validación	https://sedesimplifica03.absiscloud.com/absis/idi/ax/idiarxabsaweb/catala/asp/verificadorfirma.asp?NodeAbsisini=040	
Metadatos	Origen: Origen ciudadà Estado de elaboración: Original	





ALÇAT DE L'HABITATGE SOBRE EL CARRER DES CAMP LLADÓ



1. IDENTIFICACIÓ

DESCRIPCIÓ I US ACTUAL DE L'EDIFICI: Es tracta d'un edifici rectangular, s'una sola planta d'alçada, amb coberta plana, destinat a garatge - magatzem.

DATA DE CONSTRUCCIÓ: Es tracta d'un edifici construït a finals del segle XX.

ESTAT DE CONSERVACIÓ: Bò

CRITERIS D'INTERVENCIÓ:

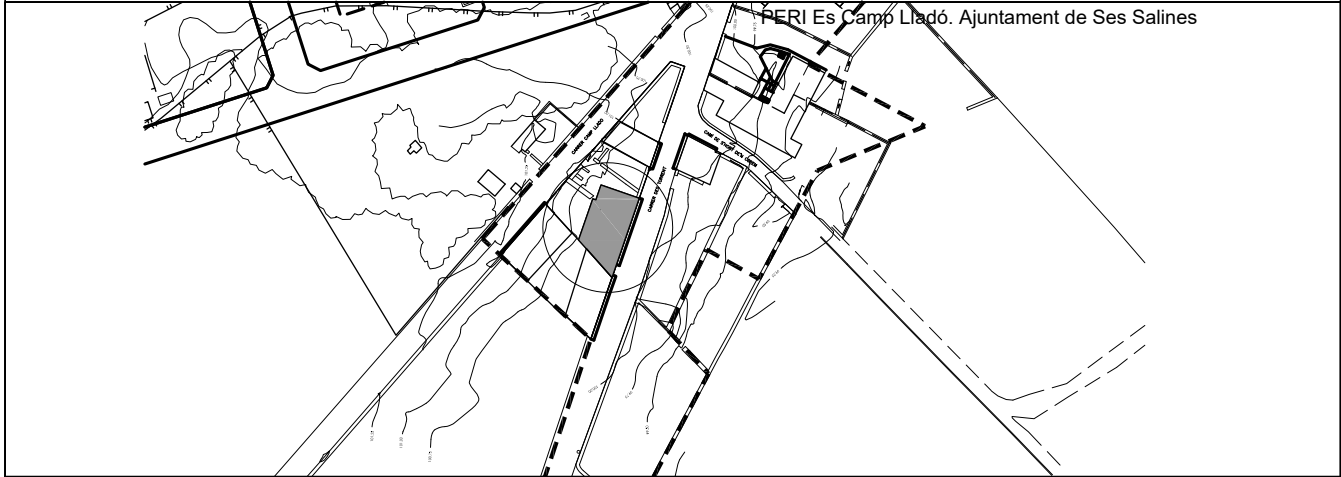
Es tracta d'un edifici sense cap característica remarcable ni digna de ser preservada, per a la qual cosa, s'hi podran realitzar les obres que es permetin per aplicació dels paràmetres urbanístics del solar on està ubicat.

Firma 1 de 1
Jaime Perelló Marcé
26/07/2021
Secretari-Interventor

Aquest document és una còpia autèntica d'un document electrònic validable a la seu electrònica de l'ajuntament Ses Salines:		
Código Seguro de Validación	1e222b36c7de4f4b8fb33cc109292d6b001	Fecha documento: 26/07/2021
Url de validación	https://sedesimplifica03.absiscloud.com/absis/idi/ax/idiarxabsaweb/catala/asp/verificadorfirma.asp?NodeAbsisini=040	
Metadatos	Origen: Origen ciudadà Estado de elaboración: Original	



EDIFICI 6



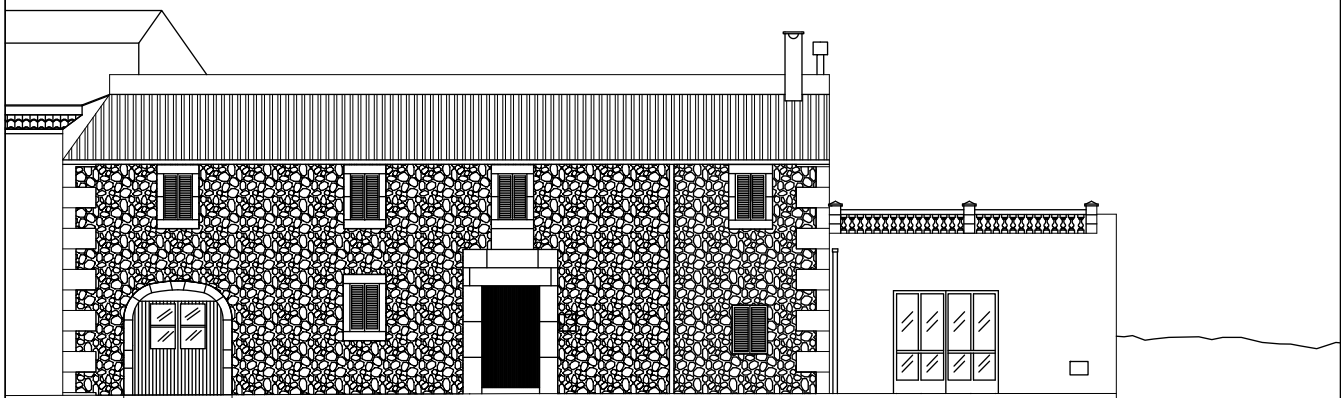
SITUACIÓ DINS L'ÀMBIT DEL P.E.R.I



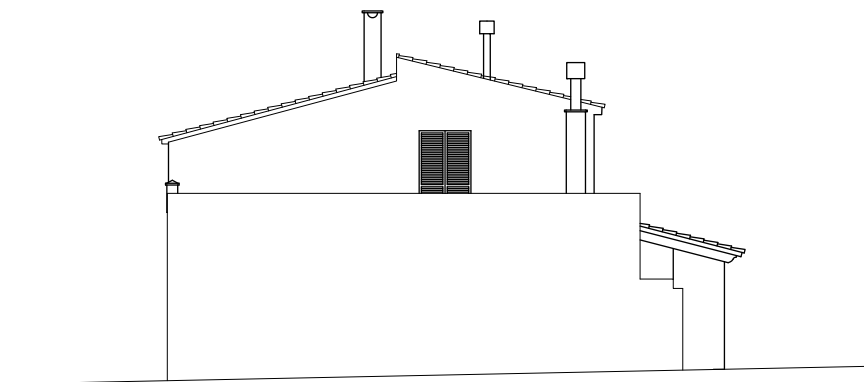
FAÇANA A CARRER DES TORRENT



PART POSTERIOR DE L'HABITATGE



ALÇAT SOBRE EL CARRER DES TORRENT



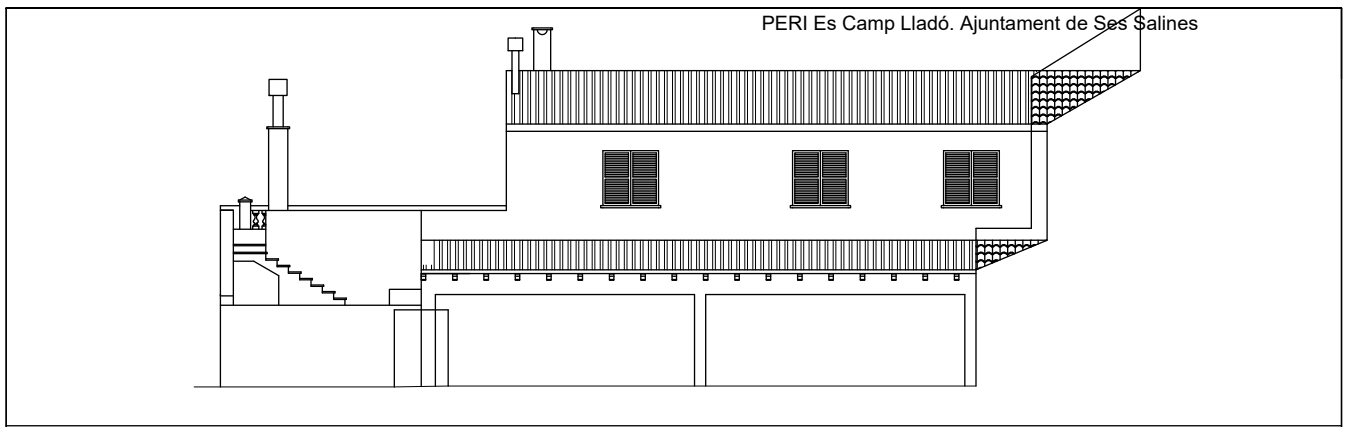
ALÇAT LATERAL

APROVAT DEFINITIVAMENT PEL DECRET DE BATLIA 2021/687 DE 22 DE JULIOL DE 2021

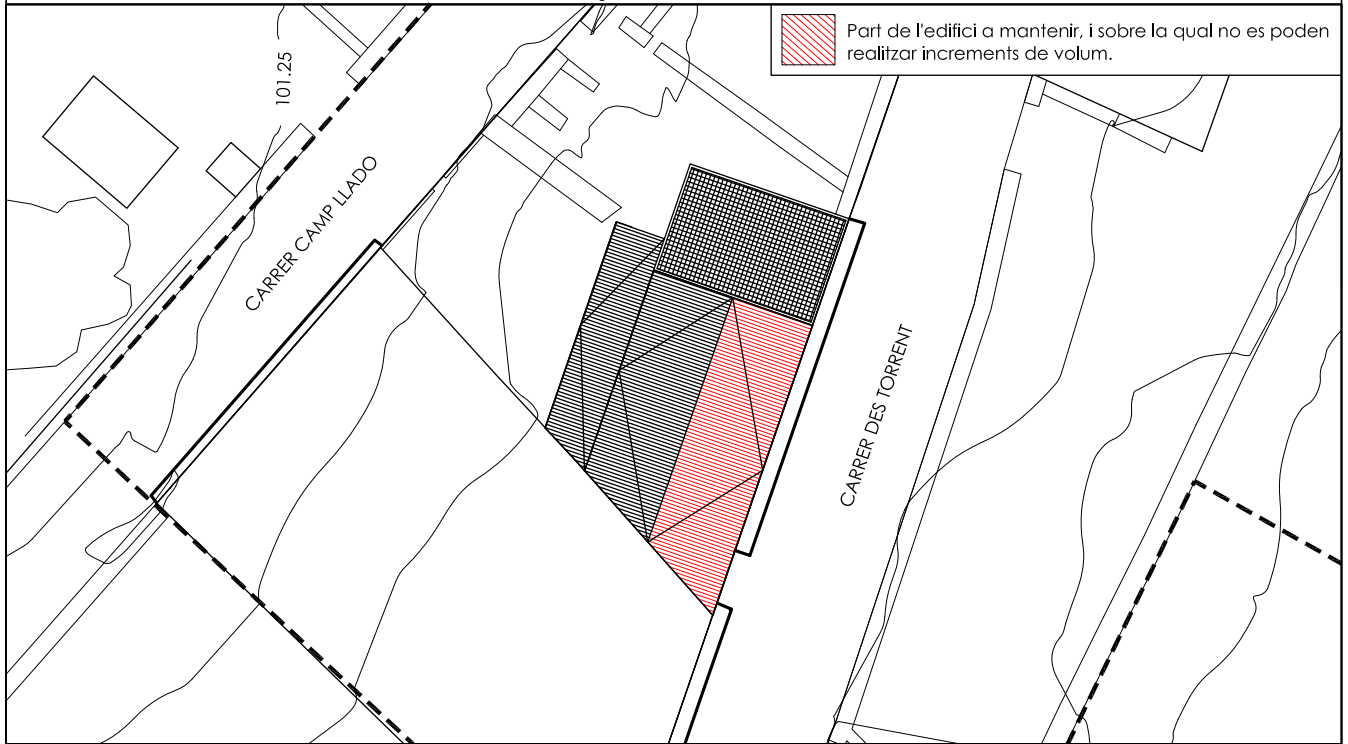
Firma 1 de 1
Jaime Perelló Marcé
26/07/2021 Secretari-Interventor

Aquest document és una còpia autèntica d'un document electrònic validable a la seu electrònica de l'ajuntament Ses Salines:		
Código Seguro de Validación	1e222b36c7de4f4b8fb33cc109292d6b001	Fecha documento: 26/07/2021
Url de validación	https://sedesimplifica03.absiscloud.com/absis/idi/arx/idiarxabsaweb/catala/asp/verificadorfirma.asp?NodeAbsisini=040	
Metadatos	Origen: Origen ciudadà Estado de elaboración: Original	





ALÇAT POSTERIOR



1. IDENTIFICACIÓ

DESCRIPCIÓ I US ACTUAL DE L'EDIFICI: Es tracta d'un habitatge unifamiliar, que té com a nucli originari un cas clar d'habitatge tradicional amb tipologia "romana", de dues plantes d'alçada i una sola cruja. A n'aquest nucli s'hi han anat adossant construccions annexes tant al costat com a la part posterior, construïdes amb elements que no són característics de la zona (fusteries d'alumini color bronze, balustrades, ...).

ANY DE CONSTRUCCIÓ: El cos principal de l'edificació va ser construït a principis S. XX

ESTAT DE CONSERVACIÓ: Bò

CRITERIS D'INTERVENCIÓ:

S'haurà de mantenir la primera cruja del cos principal de l'edifici, lindant amb el carrer des Torrent, sense possibilitat d'augment de volum en aquesta part de l'edifici. Pel que fa a la composició de la façana a carrer d'aquesta part més antiga de l'habitatge, no es permetrà l'obertura de noves finestres. Les actuacions que tinguin per objecte rehabilitar total o parcialment la façana d'aquest cos principal de l'edificació i els elements que la componen (alers, fusteries, brancals, dintells, etc...) s'hauran de realitzar utilitzant els materials i elements originals. Quan, excepcionalment, s'hagi de refer algun dels elements originals, s'hauran d'utilitzar per a la seva reconstrucció materials i colors similars als originals.

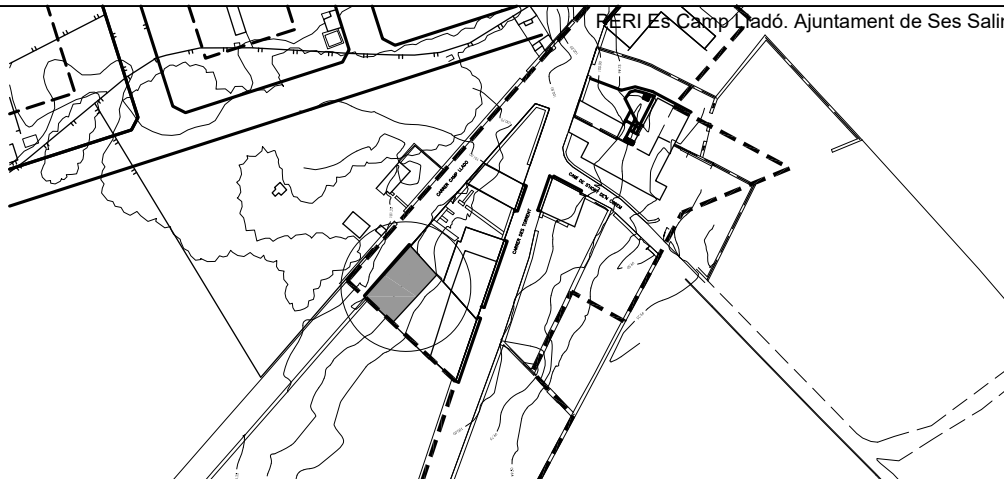
Pel que fa a les fusteries existents a l'edifici, s'hauran d'adequar a la tipologia de l'immoble, utilitzant els materials i colors prevists a l'article 18 de les normes urbanístiques
ABROPEA DEFINITIVAMENT PEL DECRET DE BATLIA 2021/687 DE 22 DE JULIOL DE 2021

Firma 1 de 1
Jaime Perelló Marcé
26/07/2021
Secretari-Interventor



EDIFICI 7

P.E.R.I. Es Camp Lladó. Ajuntament de Ses Salines



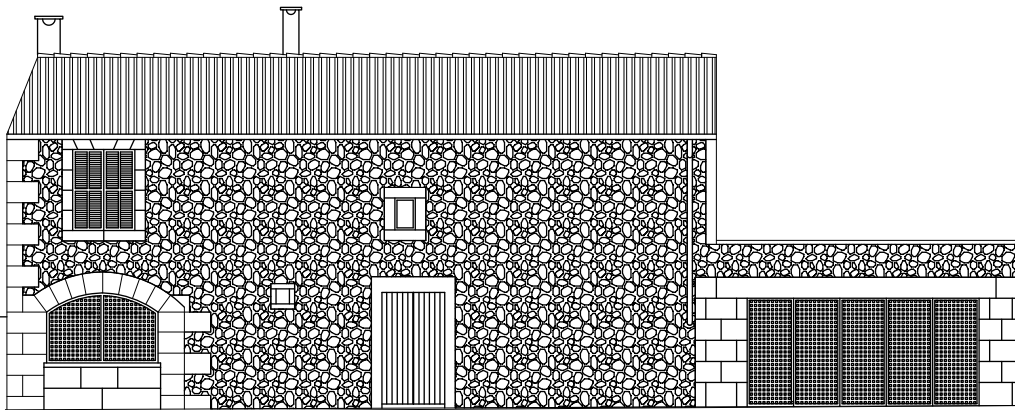
SITUACIÓ DINS L'ÀMBIT DEL P.E.R.I



FAÇANA A CARRER



FAÇANA LATERAL



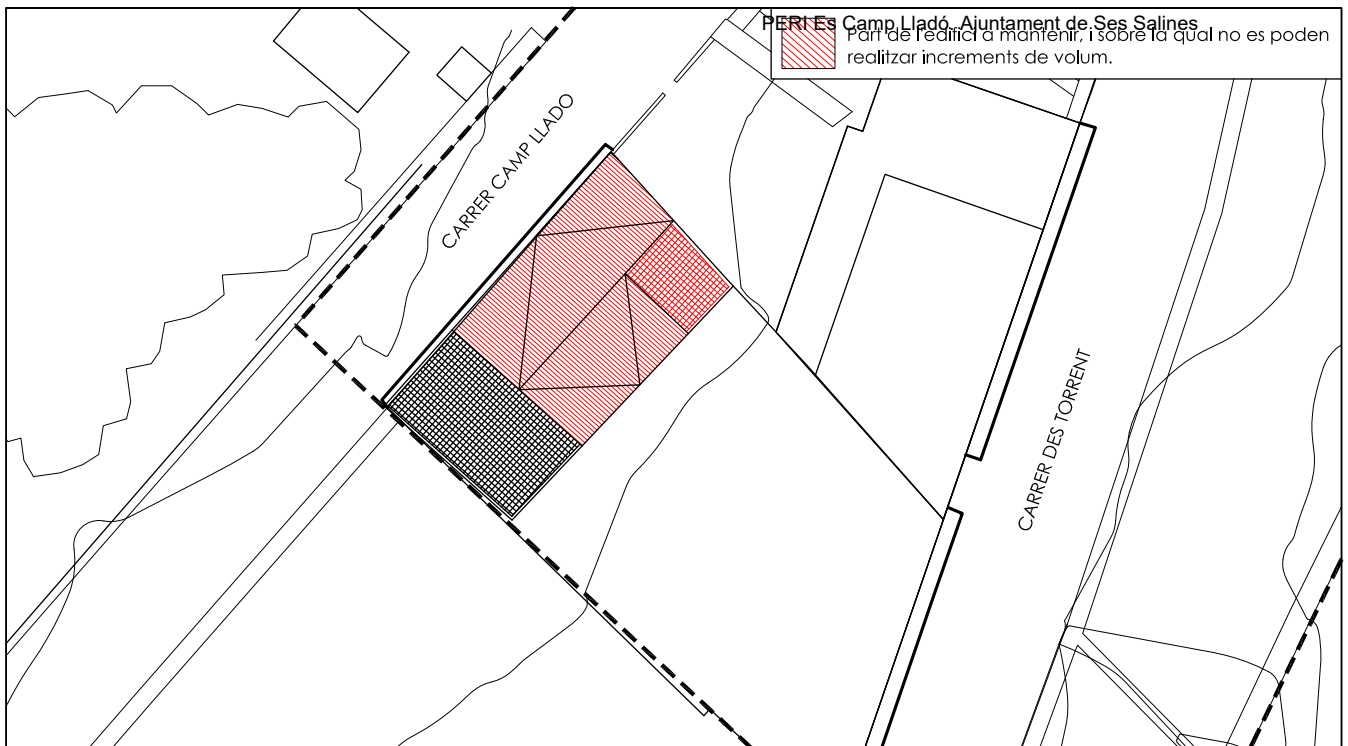
ALÇAT SOBRE CARRER DES CAMP LLADÓ

APROVAT DEFINITIVAMENT PEL DECRET DE BATLIA 2021/687 DE 22 DE JULIOL DE 2021

Firma 1 de 1
Jaime Perelló Marcé
26/07/2021 Secretari-Interventor

Aquest document és una còpia autèntica d'un document electrònic validable a la seu electrònica de l'ajuntament Ses Salines:	
Código Seguro de Validación	1e222b36c7de4f4b8fb33cc109292d6b001
Url de validación	https://sedesimplifica03.absiscloud.com/absis/idi/arx/idiarxabsaweb/catala/asp/verificadorfirma.asp?NodeAbsisini=040
Metadatos	Origen: Origen ciudadà Estado de elaboración: Original





1. IDENTIFICACIÓ

DESCRIPCIÓ I US ACTUAL DE L'EDIFICI: Es tracta d'un habitatge unifamiliar, característic de la zona rural on es troba ubicat, l'origen del qual es troba en un antic habitatge de planta baixa i golfes a la planta pis, al qual, amb posterioritat s'hi ha anat adossant altres construccions. Recentment l'edifici ha estat objecte d'una rehabilitació integral, a la qual s'ha elevat la coberta incrementant l'alçada de la planta pis, i s'han introduït elements poc respectuosos amb el caràcter tradicional de l'habitatge com son els grans finestrals d'alumini color natural a la façana lateral i posterior.

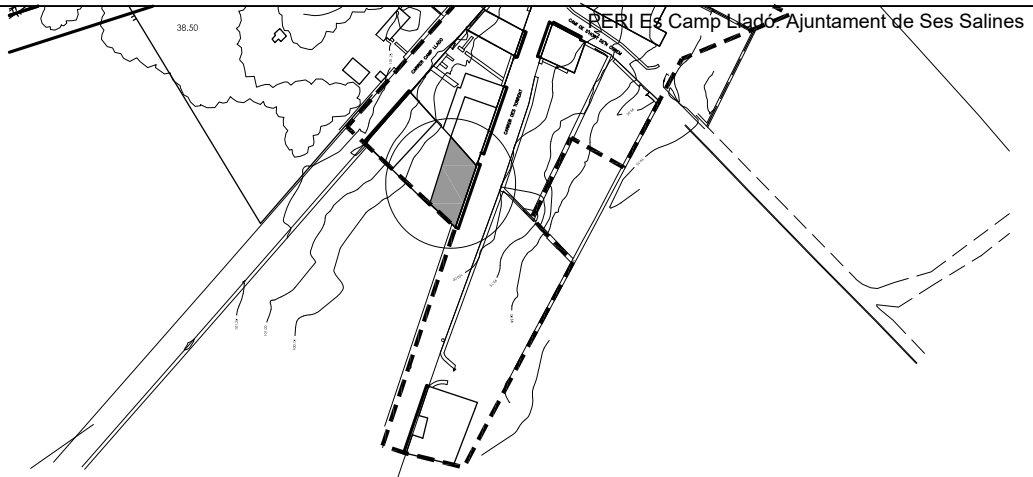
DATA DE CONSTRUCCIÓ: El cos principal de l'edificació va ser construït al S. XVIII.

ESTAT DE CONSERVACIÓ: Bò

CRITERIS D'INTERVENCIÓ:

S'haurà de mantenir la primera cruïja del cos principal de l'edifici, lindant amb el carrer des Camp Lladó, sense possibilitat d'augment de volum. Pel que fa a la composició de la façana a carrer d'aquesta part més antiga de l'habitatge, no es permetrà l'obertura de noves finestres. Les actuacions que tinguin per objecte rehabilitar total o parcialment la façana d'aquest cos principal de l'edificació i els elements que la componen (alers, fusteries, brancals, dintells, etc...) s'hauran de realitzar utilitzant materials i colors similars als originals.

EDIFICI 8



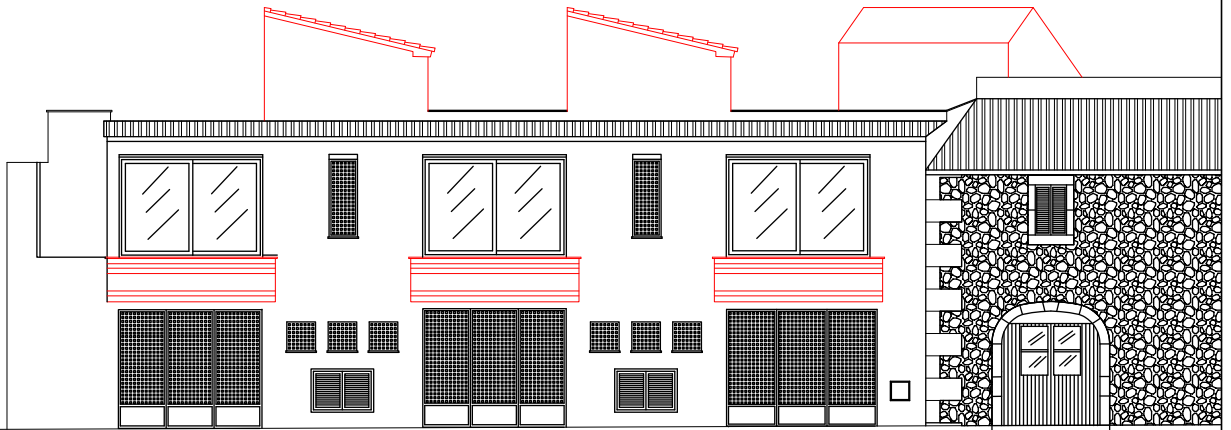
SITUACIÓ DINS L'ÀMBIT DEL P.E.R.I



FAÇANA A CARRER



FAÇANA LATERAL



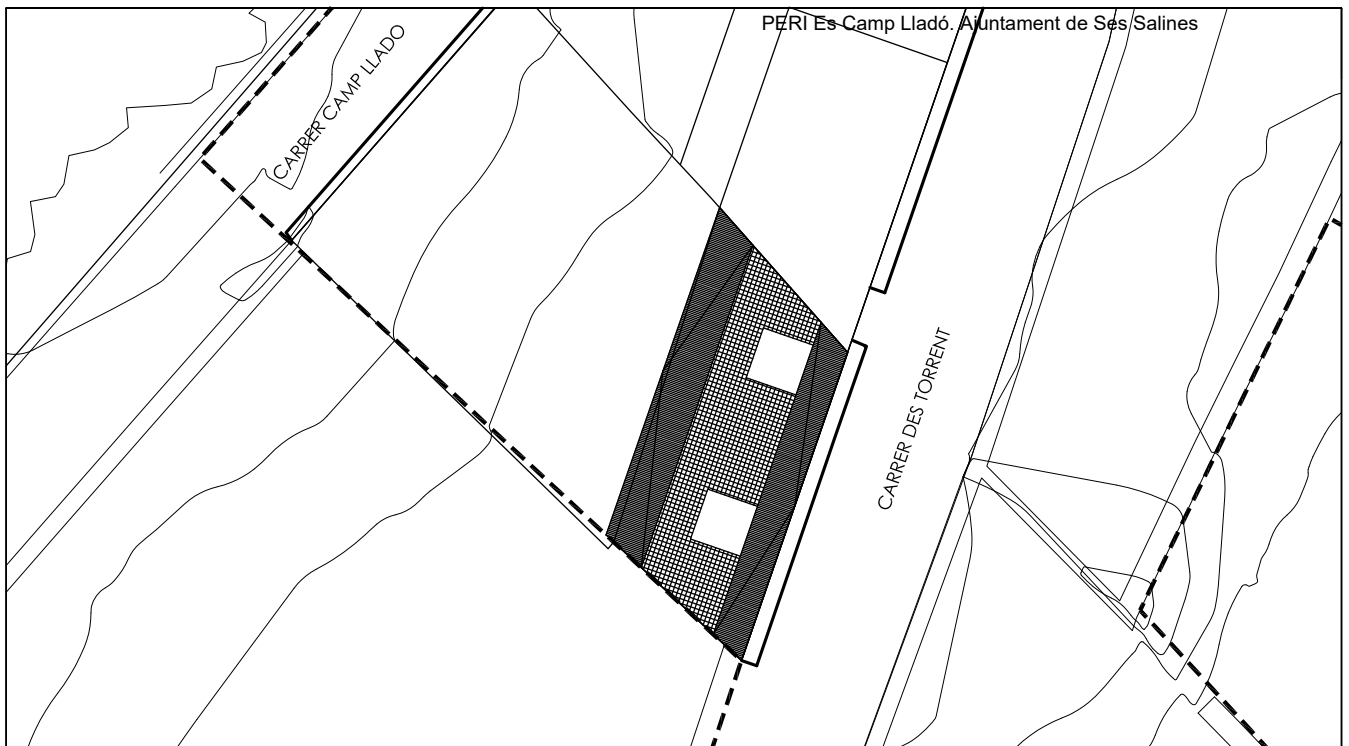
S'assenyalen amb color vermell els elements discondants amb les normes urbanístiques del PERI: balcons volats sobre la via pública i caixes d'escala de sortida a la coberta.

ALÇAT PRINCIPAL DE L'EDIFICI

Firma 1 de 1
Jaime Perelló Marcé
26/07/2021
Secretari-Interventor

Aquest document és una còpia autèntica d'un document electrònic validable a la seu electrònica de l'ajuntament Ses Salines:		
Código Seguro de Validación	1e222b36c7de4f4b8fb33cc109292d6b001	Fecha documento: 26/07/2021
Url de validación	https://sedesimplifica03.absiscloud.com/absis/idi/ax/idiarxabsaweb/catala/asp/verificadorfirma.asp?NodeAbsisini=040	
Metadatos	Origen: Origen ciudadà Estado de elaboración: Original	





1. IDENTIFICACIÓ

DESCRIPCIÓ I US ACTUAL DE L'EDIFICI: Es tracta d'un conjunt de tres habitatges adossats entre mitgeres tipus "dúplex", de recent construcció. Aquest edifici introdueix elements fins ara inexistent a l'àmbit del PERI, com són els balcons en voladiu sobre la vía pública i les caixes d'escala d'accés a coberta sobre la primera planta de l'edifici.

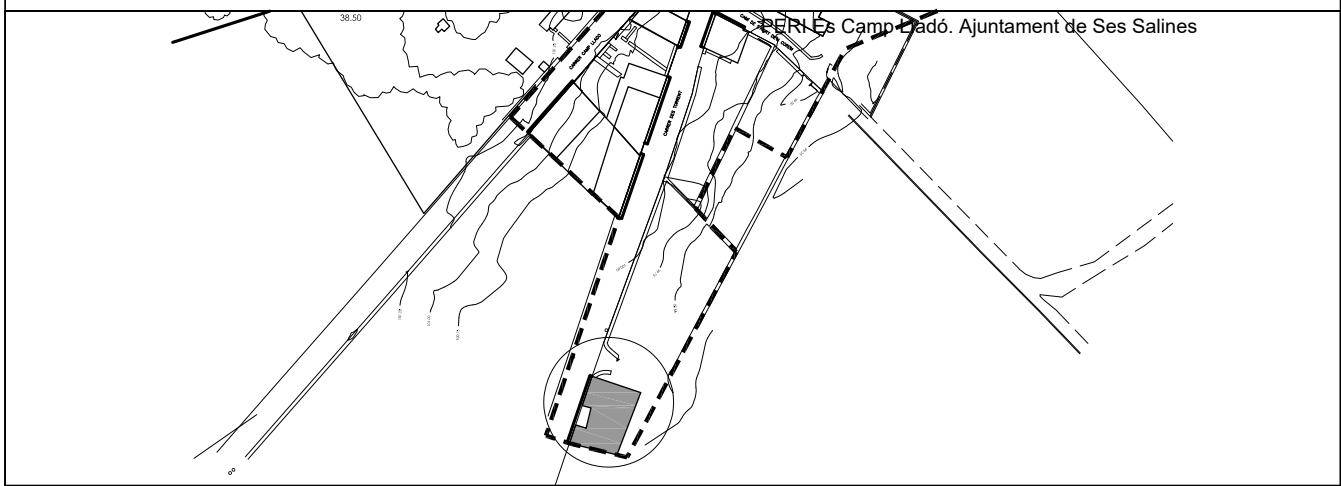
ANY DE CONSTRUCCIÓ: 2004

ESTAT DE CONSERVACIÓ: Bò

CRITERIS D'INTERVENCIÓ:

Es tracta d'un edifici sense cap característica remarcable ni digna de ser preservada. No obstant, i considerant que l'edifici disposa de diversos elements exteriors inadequats a les normes urbanístiques del PERI, com són els balcons en voladiu sobre la vía pública i les caixes d'escala d'accés a coberta sobre la primera planta de l'edifici, no es podran autoritzar obres que suposin increments del paràmetres edificatoris mentres no s'hagin suprimit els esmentats elements.

EDIFICI 9



SITUACIÓ DINS L'ÀMBIT DEL P.E.R.I



FAÇANA PRINCIPAL DE L'HABITATGE



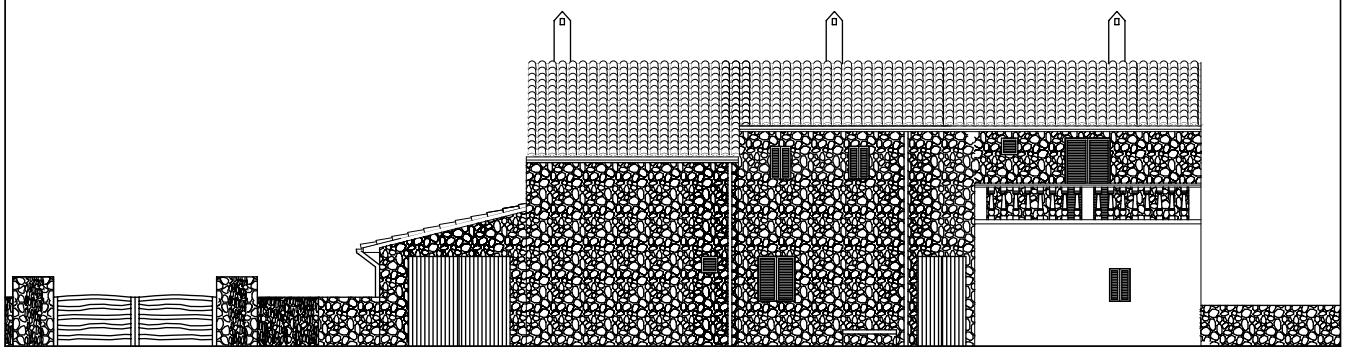
ACCES A L'HABITATGE



FAÇANA LATERAL DE L'ANEXA A L'HABITATGE PRINCIPAL



FAÇANA A CARRER DE L'ANEXA A L'HABITATGE PRINCIPAL

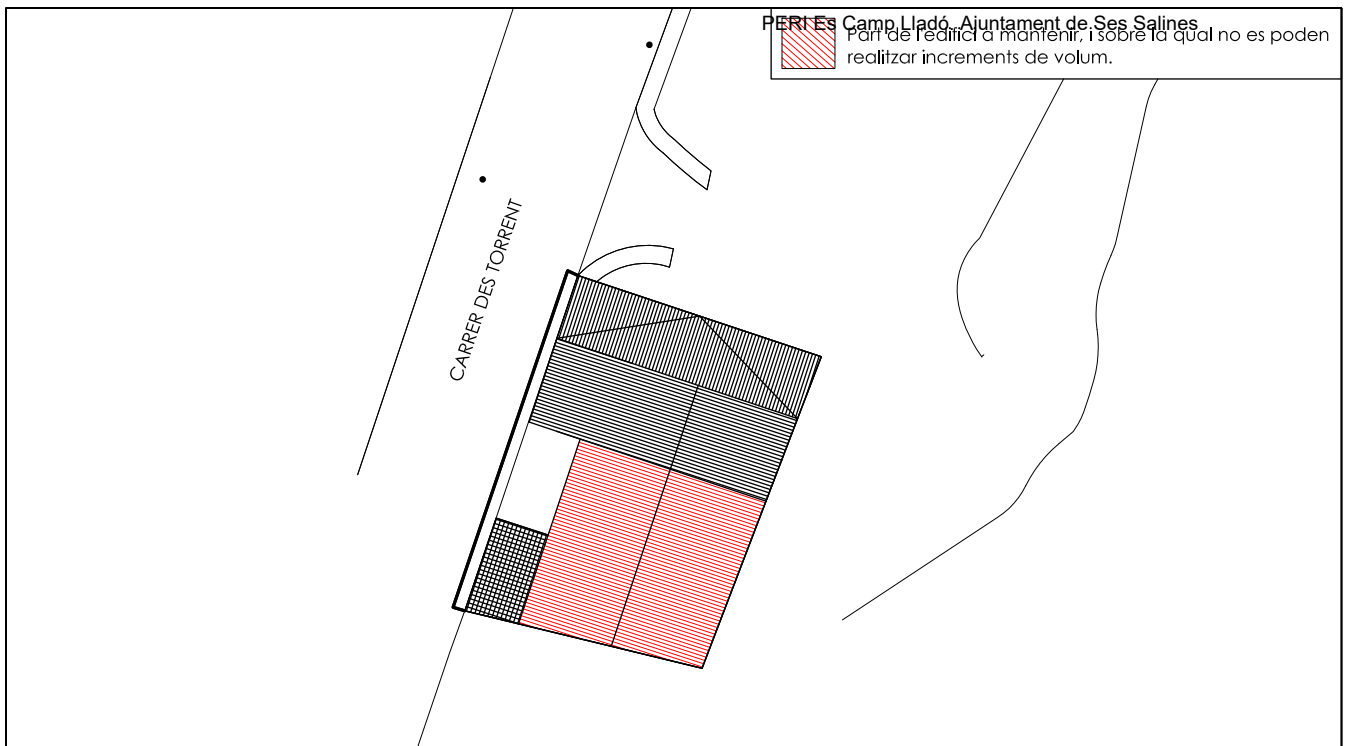


APROVAT DEFINITIVAMENT PEL DECRET DE BATLIA 2021/687 DE 22 DE JULIOL DE 2021
ALCAT PRINCIPAL DE L'HABITATGE

Firma 1 de 1
Jaime Perelló Marcé
26/07/2021 Secretari-Interventor

Aquest document és una còpia autèntica d'un document electrònic validable a la seu electrònica de l'ajuntament Ses Salines:		
Código Seguro de Validación	1e222b36c7de4f4b8fb33cc109292d6b001	Fecha documento: 26/07/2021
Url de validación	https://sedesimplifica03.absiscloud.com/absis/idi/arx/idiarxabsaweb/catala/asp/verificadorfirma.asp?NodeAbsisini=040	
Metadatos	Origen: Origen ciudadà Estado de elaboración: Original	





1. IDENTIFICACIÓ

DESCRIPCIÓ I US ACTUAL DE L'EDIFICI: Es tracta d'un antic habitatge unifamiliar, recentment reformat, amb una volumetria irregular, resultat de diverses ampliacions que s'han anat realitzant als voltants de l'antic habitatge. El nucli principal de l'edifici sembla estar format per un habitatge de tipologia tradicional, de dues plantes d'alçada i dues cruïjies, lleugerament retranquejat respecte a l'actual alineació de la via pública. Els cossos d'edificació construïts amb posterioritat s'han alineat a l'esmentada via pública de forma que s'ha format un petit pati d'accés davant l'accés principal de l'habitatge.

ANY DE CONSTRUCCIÓ: La part més antiga de l'habitatge es pot datar en finals del S.XIX, i s'han anat fent ampliacions fins a finals del segle XX.

ESTAT DE CONSERVACIÓ: Bò

CRITERIS D'INTERVENCIÓ:

S'haurà de mantenir el cos principal de l'habitatge format per dues cruïjies, a les quals no s'hi permetrà cap increment de volum. En aquest habitatge no es permetran modificacions a l'antiga façana que encara no ha estat ocultada pels nous cossos afegits, així com tampoc es podrà incrementar el volum de les construccions existents entre l'alineació de la via pública i l'esmentada façana.

Firma 1 de 1
Jaime Perelló Marcé
26/07/2021
Secretari-Interventor


Aquest document és una còpia autèntica d'un document electrònic validable a la seu electrònica de l'ajuntament Ses Salines:		
Código Seguro de Validación	1e222b36c7de4f4b8fb33cc109292d6b001	Fecha documento: 26/07/2021
Url de validación	https://sedesimplifica03.absiscloud.com/absis/idi/arx/idiarxabsaweb/catala/asp/verificadorfirma.asp?NodeAbsisini=040	
Metadatos	Origen: Origen ciutadà Estado de elaboración: Original	



8. ANNEXES VALORACIÓ

Firma 1 de 1
Jaime Perelló Marcé
26/07/2021 Secretari-Interventor


APROVAT DEFINITIVAMENT PEL DECRET DE BATLIA 2021/687 DE 22 DE JULIOL DE 2021

Aquest document és una còpia autèntica d'un document electrònic validable a la seu electrònica de l'ajuntament Ses Salines:			
Código Seguro de Validación	1e222b36c7de4f4b8fb33cc109292d6b001		Fecha documento: 26/07/2021
Url de validación	https://sedesimplifica03.absiscloud.com/absis/idi/ax/idiarxabsaweb/catala/asp/verificadorfirma.asp?NodeAbsisini=040		
Metadatos	Origen: Origen ciudadà Estado de elaboración: Original		

MÈTODE VALOR RESIDUAL

Firma 1 de 1
Jaime Perelló Marcé
26/07/2021 Secretari-Interventor

APROVAT DEFINITIVAMENT PEL DECRET DE BATLIA 2021/687 DE 22 DE JULIOL DE 2021 ⁷¹

Aquest document és una còpia autèntica d'un document electrònic validable a la seu electrònica de l'ajuntament Ses Salines:			
Código Seguro de Validación	1e222b36c7de4f4b8fb33cc109292d6b001		Fecha documento: 26/07/2021
Url de validación	https://sedesimplifica03.absiscloud.com/absis/idi/ax/idiarxabsaweb/catala/asp/verificadorfirma.asp?NodeAbsisini=040		
Metadatos	Origen: Origen ciudadà Estado de elaboración: Original		

VALORACIÓ TERRENYS OBJECTE DE CESIÓ OBLIGATORIA DE VIALS UA-CLL-3

El valor dels terrenys objecte de cesió obligatoria de vials, per a l'ampliació del camí de s'Hort den Corem, es realitzarà segons el previst en l'article 37.2 del Reial Decret Legislatiu, de 30 d'octubre de 2015, prenent el mes alt del determinat pel mètode de comparació i el determinat pel mètode residual

La determinació del valor bàsic de repercussió a través del mètode residual part del principi d'anar deduint del valor final de venda potencial, les despeses necessàries per a la consecució del producte immobiliari, sent el diferencial entre el preu de venda i els costos, el valor atribuïble al sòl.

Seguint el que s'estableix en el Reial Decret 1492/2011, considerant tots els factors que intervenen en la formació del valor del producte immobiliari, s'estableix la següent expressió:

$$VRS = (Vv/K) - Vc$$

VRS = Valor de repercussió del sòl en euros per metre quadrat edificable de l'ús considerat.

Vv = Valor en venda del metre quadrat d'edificació de l'ús considerat del producte immobiliari acabat, calculat sobre la base d'un estudi de mercat estadísticament significatiu, en euros per metre quadrat edificable.

En el present cas, per a la zona intensiva baixa d'edificació entre mitgeres amb alineació a vial, el valor mitjà en venda del metre quadrat construït a la zona és de 1.850,00 Euros/m2, segons el següent estudi de mercat:

ESTUDI DE MERCAT DEL VALOR MITJA EN VENDA A LA ZONA

DADES	HABITATGE 1	HABITATGE 2	HABITATGE 3	HABITATGE 4
Municipi	Ses Salines	Ses Salines	Ses Salines	Ses Salines
Diercció	Estació	Ramón Llull	Son Baró	Pl. Espanya
Tipo habitatge	Entre mitgeres	Entre mitgeres	Entre mitgeres	Entre mitgeres
Valor venda	240.000	390.000	250.000	270.000
Superficie m2	118	238	160	125
Preu Unitari €/m2	2.034	1.639	1.563	2.160



K = Coeficient que pondera la totalitat de les despeses generals, inclosos els de finançament, gestió i promoció, així com el benefici empresarial normal de l'activitat de promoció immobiliària necessària per a la materialització de l'edificabilitat.

Aquest coeficient K, que tindrà amb caràcter general un valor de 1,40, podrà ser reduït o augmentat d'acord amb els següents criteris:

a) Podrà reduir-se fins a un mínim de 1,20 en el cas de terrenys en situació d'urbanitzat destinats a la construcció d'habitatges unifamiliars en municipis amb escassa dinàmica immobiliària, habitatges subjectes a un règim de protecció que fixi valors màxims de venda que s'apartin de manera substancial dels valors mitjans del mercat residencial, naus industrials o altres edificacions vinculades a explotacions econòmiques, en raó de factors objectius que justifiquin la reducció del component de despeses generals com són la qualitat i la tipologia edificatòria, així com una menor dinàmica del mercat immobiliari en la zona.

b) Podrà augmentar-se fins a un màxim de 1,50 en el cas de terrenys en situació d'urbanitzat destinats a promocions que en raó de factors objectius com puguin ser, l'extraordinària localització, la forta dinàmica immobiliària, l'alta qualitat de la tipologia edificatòria, el termini previst de comercialització, el risc previsible, o altres característiques de la promoció, justifiquin l'aplicació d'un major component de despeses generals.

En el present cas, adoptem el general=1,40

Vc = Valor de la construcció en euros per metre quadrat edificable de l'ús considerat. Serà el resultat de sumar els costos d'execució material de l'obra, les despeses generals i el benefici industrial del constructor, l'import dels tributs que graven la construcció, els honoraris professionals per projectes i direcció de les obres i altres despeses necessàries per a la construcció de l'immoble.

En el present cas, atenent a la tipologia de l'edificació i els materials i tecnologia a subministrar es considera un cost de construcció de 1.060,00 Euros/m².

Per tant, i sobre la base de tot l'anterior, s'obté:

$$VRS = (Vv/K) - Vc$$

$$VRS = (1.850,00 \text{ Euros}/1,40) - 1.060,00 \text{ Euros} = 261,42 \text{ Euros/m}^2$$

I el valor unitari, tenint en compte que el coeficient d'edificabilitat net de la UA CII-3 on se situen els terrenys és de 1,519 m²/m²

$$\text{Valor unitari m}^2 = 261,42 \text{ Euros} \times 1,519 \text{ m}^2/\text{m}^2 = 397,09 \text{ Euros/m}^2$$

Aquest document és una còpia autèntica d'un document electrònic validable a la seu electrònica de l'ajuntament Ses Salines:		
Código Seguro de Validación	1e222b36c7de4f4b8fb33cc109292d6b001	Fecha documento: 26/07/2021
Url de validación	https://sedesimplifica03.absiscloud.com/absis/idi/arx/idiarxabsaweb/catala/asp/verificadorfirma.asp?NodeAbsisini=040	
Metadatos	Origen: Origen ciudadà Estado de elaboración: Original	



I el valor de cesió obligatoria de vials corresponent a 170,25 m2 de la parcel·la amb referència cadastral 5044184ED0544S0000PM, serà:


Valor = 170,25 m2 x 397,09 Euros/m2 = 67.604,57 Euros.

Ses Salines, juliol de 2021

Rafael F. Rigo Rosselló. Arquitecte

Firma 1 de 1
Jaime Perelló Marcé
26/07/2021
Secretari-Interventor


APROVAT DEFINITIVAMENT PEL DECRET DE BATLIA 2021/687 DE 22 DE JULIOL DE 2021

Aquest document és una còpia autèntica d'un document electrònic validable a la seu electrònica de l'ajuntament Ses Salines:			
Código Seguro de Validación	1e222b36c7de4f4b8fb33cc109292d6b001		Fecha documento: 26/07/2021
Url de validación	https://sedesimplifica03.absiscloud.com/absis/idi/ax/idiarxabsaweb/catala/asp/verificadorfirma.asp?NodeAbsisini=040		
Metadatos	Origen: Origen ciudadà Estado de elaboración: Original		

MÈTODE PER COMPARACIÓ

Firma 1 de 1
Jaime Perelló Marcé
26/07/2021 Secretari-Interventor

APROVAT DEFINITIVAMENT PEL DECRET DE BATLIA 2021/687 DE 22 DE JULIOL DE 2021 ⁷⁵

Aquest document és una còpia autèntica d'un document electrònic validable a la seu electrònica de l'ajuntament Ses Salines:			
Código Seguro de Validación	1e222b36c7de4f4b8fb33cc109292d6b001		Fecha documento: 26/07/2021
Url de validación	https://sedesimplifica03.absiscloud.com/absis/idi/ax/idiarxabsaweb/catala/asp/verificadorfirma.asp?NodeAbsisini=040		
Metadatos	Origen: Origen ciudadà Estado de elaboración: Original		



INFORME DE TASACIÓN		Referencia: 6105664N18
Cliente	RAFAEL F. RIGO ROSSELLO	
Entidad	P.FISICAS CENTRAL, OFICINA 0001	
Referencia de la entidad	--	
Inmueble	EDIFICIO-VIVIENDA ENTRE MEDIANERIAS	
Ubicación	CARRE CAMPLLADO 21	
Localidad	SALINES (SES) (07640-BALEARS (ILLES))	
Barrio / Distrito	--	
Fecha de visita al inmueble	27.04.2018	
Valor de tasacion	361.072,20 €	

Registro Mercantil de Madrid, tomo 3.358 del libro de Sociedades 0, folio 44, sección 8ª, hoja M-56.927, Inscripción 1ª - C.I.F. A-28-808145 Inscrita con el nº 1 (Cod.4301) en Registro especial de sociedades de tasación del Banco de España, con fecha 17/12/82.

Sociedad de Tasación S.A. y el técnico que realiza la presente valoración, mantienen una posición de independencia y cumplen el régimen de obligaciones e incompatibilidades previsto en el RD 775/1997 para las sociedades de tasación y los profesionales que ejercen actividades de valoración para las mismas.

Fecha de visita 27 de abril de 2018 Arquitecto que realiza el informe _____ Sociedad de Tasación S.A. , p.p: _____ Firma manuscrita del: _____

Profesional Representante ST

Fecha de emisión

Fecha límite de validez



SOCIEDAD DE TASACIÓN, S.A. INSCRITA CON EL Nº 1 (CODIGO 4301) DEL REGISTRO DE ENTIDADES DE TASACIÓN DEL 'BANCO DE ESPAÑA' A 17 DE DICIEMBRE DE 1982.

APROVAT DEFINITIVAMENT PEL DECRET DE BATLIA 2021/687 DE 22 DE JULIOL DE 2021

76

Príncipe de Vergara, 43 - Madrid 28001
T.902 886 050 - info@st-tasacion.es - www.st-tasacion.es

Firma 1 de 1
Jaime Perelló Marcé
26/07/2021
Secretari-Interventor

Aquest document és una còpia autèntica d'un document electrònic validable a la seu electrònica de l'ajuntament Ses Salines:		
Código Seguro de Validación	1e222b36c7de4f4b8fb33cc109292d6b001	Fecha documento: 26/07/2021
Url de validación	https://sedesimplifica03.absiscloud.com/absis/idi/ax/idiarxabsaweb/catala/asp/verificadorfirma.asp?NodeAbsisini=040	
Metadatos	Origen: Origen ciudadà Estado de elaboración: Original	



1 SOLICITANTE Y FINALIDAD

Entidad.....P.FISICAS CENTRAL

Cliente.....RAFAEL F. RIGO ROSSELLO

Finalidad..ASESORAMIENTO DE VALOR DE MERCADO

Criterio.....VALOR DE TASACION

Metodología:

SI esta valoración se ha realizado de acuerdo con la Orden ECO/805/2003, de 27 de marzo, sobre normas de valoración de bienes inmuebles y de determinados derechos para ciertas finalidades financieras, excepto en lo relativo a las comprobaciones derivadas de la visita al interior del inmueble.
 En cualquier caso, el presente informe no es válido a efectos de la concesión de riesgos con garantía hipotecaria de bienes inmuebles.

NO la finalidad no se encuentra entre las definidas en el artículo 2 de la normativa ECO 805/2003 (Ámbito de aplicación).

En los anexos adjuntos al informe de Tasación, se detallan las definiciones y alcance de nuestro trabajo.

2 IDENTIFICACIÓN Y LOCALIZACIÓN
EDIFICIO-VIVIENDA ENTRE MEDIANERIAS, DE PRIMERA RESIDENCIA, ESTADO CONSTRUCTIVO TERMINADO

Localización.....CARRE CAMPLLADO 21

Provincia.....BALEARS (ILLES)

Localidad/Municipio.....SALINES (SES)

Distrito postal.....07640

Barrio / Distrito.....--

Coordenadas GPS (x ; y).....(3.052919999999972; 39.3352241)

Nombre del conjunto/finca....--

Registro de la propiedad.....FELANITX 1 SECCIÓN 2

Identificación registral

Identificación	Bloq	Esc	Plta Puerta	Finca reg	Inscr.	Libro	Tomo	Folio	CRU / IDUFIR	Sup. Reg. m2	Natza.
Vivienda	--	--	-- --	882	5ª	114	4316	78	07008000259773	495,00	Indet.

Anexos: --

Titularidad Registral

Finca reg. / IDUFIR	Titular	NIF/CIF	Participación	% partic.
882	--	--	--	--

Identificación catastral

Identificación	Bloq	Esc	Plta Puerta	Referencia Catastral	Sup. Cat. m2	Natza.
Vivienda	--	--	-- --	5044184ED0544S0001AQ	336,00	Const.
				5044184ED0544S0000PM	1.005,00	Terr./Suelo

Anexos: --

(*) Ver condicionantes, advertencias y observaciones del capítulo 13 del informe

3 DOCUMENTACIÓN NECESARIA

	Viv		Viv
Doc. registral según normativa	(*) Si	Presupuesto y contrato de obra	--
Proy. visado por colegio profesional	--	Seguro decenal	--
Licencia de obra	--	Documentación estado de ocupación....	--
Última certificación de obra	--	Documentación Catastral.....	Si
Cédula de habitabilidad	No	Fecha de la cedula de habitabilidad.....	--
Calificación Protección Pública	--	Otra:	--

(*) Ver condicionantes, advertencias y observaciones del capítulo 13 del informe



4. COMPROBACIONES MÍNIMAS

	Viv		Viv
Localización e Inspección interna.....(*) No(2)		Estado de ocupación.....	No
Coinc. superf. y caract. con descrip. No		Uso.....	No
Servidumbres visibles..... No		Régimen de protección pública.....	--
Estado de conservación / construcción..... No		Reg. Protección urbanística histórica.....	Si
Otra: --		Adecuación planeamto. urbano.....	Si

(*) Ver condicionantes, advertencias y observaciones del capítulo 13 del informe

(2) No, Visita exterior

5. LOCALIDAD Y ENTORNO
5.1-LOCALIDAD

Tipo de núcleo.....	Autónomo	Categoría.....	Villa
Poblac. Núcleo.....	1.574 hab	Ocupación laboral núcleo.....	Multiple
Poblac. Municipio.....	5.273 hab.	Evolución poblac. Municipio.....	Decreciente

5.2-ENTORNO

Carácter.....	Urbano/manzana cerrada.	Nivel de renta.....	Medio
Uso dominante.....	Residencial.	Calidad constructiva.....	Media
Antigüed/Renovación.....	100 años/<10%.	Ocupación.....	Medio....
Grado de consolidación.....	>75%.	Equipamiento comercial.....	Suficiente
Infraestructuras.....	Realizadas.	Equip. Escolar	Insuficiente
Conservac.Infraestructuras.....	Normal.	Equip. Deportivo.....	Insuficiente
Comunicaciones.....	Suficientes	Equip. Asistencial.....	Insuficiente
Transporte público.....	Deficiente	Equip. Lúdico.....	Insuficiente
Aparcamientos.....	Abundante	Equip. Administrativo.....	Insuficiente

Calificación ST:
Ubicación en el municipio (Calidad Zona).....Nivel medio

Ubicación en la zona (Calidad ubicación).....Nivel medio

6. TERRENO
6.1-SUPERFICIE TERRENO

	m ²
Registral	495,00
Catastral	1.005,00
Comprobada	--
Superficie adoptada	495,00

6.2-INFRAESTRUCTURAS EXISTENTES - ESTADO ACTUAL DE INFRAESTRUCTURAS

Pavimentación.....	Si	Red de saneamiento.....	Si	Conservación infraest.....	Normal
Aceras.....	Si	Electricidad.....	Si	% obra infraest. pend.....	--
Red abastecimiento agua.....	Si	Alumbrado Público.....	Si	Inversión infraest. pend. (€).....	--

7. LA EDIFICACIÓN
7.1-SUPERFICIE (m²)

		1)Viv	
Registral (indeterminada)		495,00	
Catastral		336,00	
Construida (s/ documentos)		222,00	
Superficie Adoptada		222,00	
Útil		182,00	
Desglose sup. construida	1)Viv	Constr.privad/plta	1)Viv
Superficie cerrada privada.....	209,00	Pltas. superiores.....	--
50% terrazas cubiertas privadas.....	13,00	Plta. acceso.....	222,00
Proporción zonas comunes.....	--	Pltas. inferiores.....	--

No incluida: Constr.auxiliares.....(almacén) 114

7.2-EDIFICIO DEL QUE FORMA PARTE EL INMUEBLE (*)

Uso.....	Residencial	Aparcamiento.....	Exterior
Plantas sobre rasante.....	2	Sala comunitaria.....	No
Plantas bajo rasante.....	--	Piscina.....	No
Nº ascensores.....	--	Equipamiento deportivo.....	No
Calid.zona común.....	No tiene	Jardines privados.....	Si
Construcc.Auxiliares.....	Si	Patio.....	No tiene
Portería/Vigilancia.....	No	Alarma/ Puerta y circuito de Seguridad.....	--
Cimentación.....	Se desconoce	Inst.comunicaciones.....	--
Estructura.....	Muro de carga de piedra	Inst. prevención incendios.....	--
Forjados.....	Unidireccional / Viguetas madera	Identificabilidad.....	--
Cubierta.....	Inclinada teja arabe	Accesibilidad.....	--
Cerramientos.....	Piedra	Circulación interna.....	--
Aislamiento térmico.....	No tiene	Caract.Representativo.....	--
Carpintería exterior.....	Sencilla / Madera		

7.3-Inmueble (*)

Nº Orden planta acceso.....	--	Despachos.....	--
Tipos de planta.....	--	Cocina-oficio.....	--
Fach.ppal.....	--	Nº Baños-aseos.....	--
Orientación.....	--/--	Terrazas.....	--
Iluminación.....	--	Nº habitaciones incl.salón.....	--
Asoleo.....	--	Fontanería.....	--
Vistas.....	--	Electricidad.....	--
Ventilación.....	--	Gas ciudad.....	--
Niv.Ruidos fachada.....	--	Calefacción.....	--
Funcionalidad.....	--	Aire acondicionado.....	--
Dormitorios.....	--	Carpintería exterior.....	Sencilla madera
Salón-comedor.....	--	Carpintería interior.....	--

Acabados instalaciones o elementos constructivos

 Que dificulten otros usos:..... --
 Recuperables:..... --

Acabados interiores (*)	Generales del uso	Zonas Húmedas	Zonas Comunes
Paredes.....	--	--	--
Suelos.....	--	--	--
Techos.....	--	--	--

(*) Ver anexo "Límites y condicionantes de la tasación"

7.4-SITUACION ACTUAL DEL INMUEBLE

<input type="checkbox"/> Construcción no acabada.....--	<input checked="" type="checkbox"/> Inmueble construido... Acondicionado para la actividad
Fase construcción.....--	Antigüedad aprox (años) ... 100 Vida útil (años) 62
Presupuesto estimado consumido de vivienda.....--	Depreciación de la vivienda..... 38 %
Presupuesto estimado consumido const. auxiliares.....--	Depreciación de las construcciones auxiliares..... 38 %
Presupuesto estimado consumido acab. recuperables.....--	Deprec. Acab. Recuperables.....--
Plazo para la terminación de la construcción.....--	Estado conservación.... Hechas mejoras adecuación import.
Inversión total pendiente en edificación (€).....--	Deterioro aparente--
Indicador obra parada.....--	Año construcc./rehabilit 1890/1980
Obra recuperable/irrecuperable.....--	

(*) Nota: Los importes con decimales indicados corresponden al resultado de un proceso de cálculo aritmético y en ningún caso se pueden considerar como un nivel de precisión de la estimación de la evolución de las obras realizadas. Ver anexo "Desglose del coste de construcción".

Calificación ST:

 Calidad del edificio **Nivel medio**.....
 Ubicación en edificio (Calidad inmueble)..... **Nivel medio**
8. SITUACIÓN URBANÍSTICA

Planeamiento.....	N.N.S.S.
Clasificación.....	SUELO URBANO.
Adecuación a la normativa urbanística.....	Si
Uso actual autorizado.....	Si
Calificación.....	PERI ES CAMP LLADÓ
Existencia de protección urbanística histórica.....	No

(*) Ver condicionantes, advertencias y observaciones del capítulo 13 del informe

9. RÉGIMEN DE PROTECCIÓN, TENENCIA Y OCUPACIÓN
9.1-PROTECCIÓN PÚBLICA

Régimen.....--
Expediente.....--
Documento.....--
Precio del Módulo (€/m2) - Superficie protección (m2)	
Viviendas.....--
Aparcamientos.....--
Trasteros.....--

9.2- TENENCIA Y OCUPACIÓN

Estado de ocupación..... Se desconoce.
 Destino de ocupación..... Uso propio o venta
 Actividad económica..... No tiene
 Título de la cesión..... --
 Antigüedad media del contrato (años)..... --
 Plazo contrato (años)..... --

9.3-DERECHOS / LIMITAC.DOMINIO--

Registro Mercantil de Madrid, tomo 3.358 del libro de Sociedades 0, folio 44, sección 8ª, hoja M-56.927, Inscripción 18ª - C.I.F. A-28-808145
 inscrita con el nº1 (Cod.4301) en Registro especial de sociedades de tasación del Banco de España, con fecha 17/12/82

Firma 1 de 1
 Jaime Perelló Marcé
 26/07/2021
 Secretari-Interventor

Aquest document és una còpia autèntica d'un document electrònic validable a la seu electrònica de l'ajuntament Ses Salines:		
Código Seguro de Validación	1e222b36c7de4f4b8fb33cc109292d6b001	Fecha documento: 26/07/2021
Url de validación	https://sedesimplifica03.absiscloud.com/absis/idi/ax/idiarxabsaweb/catala/asp/verificadorfirma.asp?NodeAbsisini=040	
Metadatos	Origen: Origen ciudadà Estado de elaboración: Original	



10. ANÁLISIS DEL MERCADO RESIDENCIAL COMPARABLE :
AMBITO MUNICIPAL
Oferta

 Producción.....Media
 Stock actual.....Medio
 Tendencia.....Mantenimiento

Precios actuales

 Intervalo..... 1173,33-1652,51 €/m²
 Evolución.....En torno al ipc
 Expectativas Mercado.....Mantenimiento-neutra

Demandas, ventas, tendencias

 Nivel demanda.....Medio
 Velocidad ventas.....Plazos dilatados
 Relación dem-ofert.....Dem. inferior a ofert.

Análisis, estimaciones y ajustes de valor

 Volatilidad ciclos pasados.....--
 Coyuntura del mercado.....Reactivación
 Probabilidad reducción val.comparación.....--

Ajuste del valor de comparación	--%
---------------------------------	-----

11. HOMOGENEIZACIÓN DE COMPARABLES
MERCADO DE INMUEBLES EN VENTA

DATOS Y PRECIOS	Comparable 1	Comparable 2	Comparable 3	Comparable 4	Comparable 5	Comparable 6	Inmueble tasado
Dirección	Humanitat	Estacio	Santa Catalina Thomas	Santa Catalina Tomas	Major (Cas Concos)	Creus, Ses	Campllado,21
Municipio	Salines (Ses)	Salines (Ses)	Salines (Ses)	Santanyi	Felanitx	Salines (Ses)	Salines (Ses)
Código Postal	07640	07640	07640	07690	07208	07640	07640
Fecha Información	Marzo-18	Marzo-18	Marzo-18	Marzo-18	Noviembre-17	Mayo-18	Abril-18
Fuente del Dato	Particular	Api	Eeff	Api	Dmc	Api	--
Modalidad de vivienda	Adosada	Entre medianeras	Adosada	Entre medianeras	Entre medianeras	Entre medianeras	Entre medianeras
Cal. Edif.	Media	Medio baja	Medio baja	Media	Media	Media	Media
Superficie m ² c	140	259	132	290	372,1	233	222
Vida Útil rest. años	89	80	88	50	75	50	62
Sup. Parcela m ² s	100	206	90	211	275	220	495
Uti. Parcela	0,9	0,8	1	0,9	0,5	0,7	0,3
Programa	Medio alta	Media	Medio alta	Medio alta	Medio alta	Media	Media
Cal. Ambiental	Media	Media	Media	Media	Medio baja	Media	Media
Calefacción	No tiene	Ind. gasoleo;carbo	Ind. a gas;bomba	No tiene	Ind. gasoleo;carbo	No tiene	No tiene
Aire Acond.	No tiene	No tiene	Individual	No tiene	Individual	No tiene	No tiene
Precio unitario (€/m ²)	1.621,43	1.652,51	1.477,27	1.341,38	1.545,28	1.231,76	
CÁLCULO DE VALOR	Comparable 1	Comparable 2	Comparable 3	Comparable 4	Comparable 5	Comparable 6	Inmueble tasado
Fecha Información	Similar	Similar	Similar	Similar	Similar	Similar	Abril-18
Cal. Edif.	Similar	Similar	Similar	Similar	Similar	Similar	Media
Superficie m ² c	Mejor	Peor	Mejor	Peor	Peor	Algo peor	222
Vida Útil rest. años	Mejor	Algo mejor	Mejor	Algo peor	Algo mejor	Algo peor	62
Sup. Parcela m ² s	Algo peor	Algo peor	Peor	Algo peor	Algo peor	Algo peor	495
Uti. Parcela	Peor	Peor	Peor	Peor	Algo peor	Algo peor	0,3
Programa	Algo mejor	Similar	Similar	Similar	Similar	Similar	Media
Cal. Ambiental	Similar	Similar	Similar	Similar	Similar	Similar	Media
Calefacción	Similar	Mejor	Mejor	Similar	Mejor	Similar	No tiene
Aire Acond.	Similar	Similar	Mejor	Similar	Mejor	Similar	No tiene
Otros: --	--	--	--	--	--	--	--
Coefficiente homogen.	0,98	1,02	0,96	1,07	1,04	1,04	
Val.unit.homog.(€/m ²)	1.589,00	1.677,30	1.418,19	1.435,27	1.607,09	1.281,04	1.499,10
Ponderación	15 %	20 %	15 %	15 %	15 %	20 %	

MÉTODO DE COMPARACIÓN:

 Valor homogeneizado 222,00 m² x 1499,1 €/m²..... 332.800,20

Constr. auxiliares..... 28.272,00

V.Homog.(+Cost.Aux/Acab.recup)..... 28.272,00

Acabados recuperables.....--

VALOR POR COMPARACIÓN(€)	361.072,20
---------------------------------	-------------------



MÉTODO DE ACTUALIZACIÓN DE RENTAS: **NO APLICABLE**

Revalorización de rentas.....	--	Correcc.renta anual homog(€).....	--
Gast.anual arrendador (€).....	--	Renta homogeneizada anual resultante (€).....	--
Plazo restant.rta.act.(meses).....	--	Renta contractual anual (€).....	--
Valor de reversión (€).....	--		--
Afecciones.....	--		
Rta.homog.año (€).....	--	VALOR POR ACTUALIZACIÓN(€)	--

MÉTODO DE COSTE

Coste a nuevo (€).....	222.000,00	Pendientes costes (€).....	--
Gastos necesarios a nuevo (€).....	41.610,00	Pendientes gastos (€).....	--
Otros costes a nuevo (€).....	45.600,00	Pendientes otros costes (€).....	--
Depreciación costes (€).....	84.360,00	Coste de construcción utilizado vivienda (€).....	137.640,00
Depreciación gastos (€).....	15.811,80	Gastos necesarios utilizados (€).....	25.798,20
Depreciación otros costes (€).....	17.328,00	Otros costes utilizados / constr.aux(€).....	28.272,00
V.Terreno (€).....	300,00 €/m² x 495 m²	Valor terreno por método de comparación (€).....	148.500,00
Carg/Infr (€).....	--		
		COSTE DE REEMPLAZAMIENTO ACTUAL(€)	340.210,20

 OTRO MÉTODO NO INCLUIDO EN LA NORMATIVA: **NO APLICABLE**

VALOR POR OTROS MÉTODOS (€) --

12. VALOR DE TASACIÓN

VALOR DE TASACION(€) 361.072,20

VALORES TÉCNICOS	VALORES AL 27/04/2018
Elemento valorado	Viv
Superficie (m²)	222,00
Finca reg. / IDUFIR	882
Valor del suelo (€)	148.500,00
Coste de construcción (€)	165.912,00
Gastos necesarios (€)	25.798,20
Valor Terreno ajustado (3)	148.500,00
Coste reemplazamiento actual (€)	340.210,20
Valor por comparación(€)	361.072,20
Valor por actualización (€)	--
Valor por otros métodos (€)	--
Valor máximo legal (€)	--
Valor por comparación(€/m²)	1.626,45
VAL.DE TASACIÓN (€)	361.072,20
Coste reemplazamiento bruto (€)	457.710,00
V.mínimo del seguro de daños (€) (1)	309.210,00
V.mínimo del seguro de daños (€) (2)	212.572,20

VALOR DE TASACIÓN del inmueble al 27/04/2018 es: 361.072,20 €

NOTA: (1) Valor para el seguro contra daños calculado según ECO 805/2003 (Vseguro = VRemBruto - Vsuelo); (2) Valor para el seguro contra daños calculado según RD 716/2009 (Vseguro = Vtas - Vsuelo); (3) Valor Terreno Ajustado según CIRBE 1/2013

HIPÓTESIS DE VALORACIÓN SIN VISITA INTERIOR

Pag. 7 / 16

83

APROVAT DEFINITIVAMENT PEL DECRET DE BATLIA 2021/687 DE 22 DE JULIOL DE 2021

 Príncipe de Vergara, 43 - Madrid 28001
 T.902 886 050 - info@st-tasacion.es - www.st-tasacion.es

 Registro Mercantil de Madrid, tomo 3.358 del libro de Sociedades 0, folio 44, sección 8ª, hoja M-56.927, inscripción 18ª - C.I.F. A-28-808145
 inscrita con el nº1 (Cod.4301) en Registro especial de sociedades de tasación del Banco de España, con fecha 17/12/82

 Firma 1 de 1
 Jaime Perelló Marcé
 26/07/2021
 Secretari-Interventor

Aquest document és una còpia autèntica d'un document electrònic validable a la seu electrònica de l'ajuntament Ses Salines:		
Código Seguro de Validación	1e222b36c7de4f4b8fb33cc109292d6b001	Fecha documento: 26/07/2021
Url de validación	https://sedesimplifica03.absiscloud.com/absis/idi/arx/idiarxabsaweb/catala/asp/verificadorfirma.asp?NodeAbsisini=040	
Metadatos	Origen: Origen ciudadà Estado de elaboración: Original	



El inmueble no se ha visitado interiormente.
 Salvo que se indique lo contrario, en el informe se ha adoptado la hipótesis de que las calidades, estado de conservación, funcionalidad, son acordes con la visita exterior realizada.
 No se han efectuado descuentos adicionales derivados de posibles cesiones de uso, deterioros u otras circunstancias no comprobadas.

13. CAUTELAS

13.1-CONDICIONANTES Y ADVERTENCIAS

Condicionantes:

El inmueble no se ha podido inspeccionar interiormente, por lo que la valoración se ha realizado basada en la documentación dispuesta y en la visita exterior efectuada. La fecha de visita al inmueble que figura en el informe y en el certificado corresponde a la última inspección ocular exterior del mismo, realizada a efectos de esta valoración.
 La valoración se condiciona a que se confirmen los datos adoptados para el cálculo del valor como resultado de una visita interior en la que se complete la identificación física, con comprobación de superficie y demás características, y del estado de conservación y de ocupación.

Advertencias:

No se ha podido comprobar la correspondencia del inmueble valorado con ninguna finca catastral.

13.2-OBSERVACIONES

Las referencias catastrales del elemento son 5044184ED0544S0000PM, 5044184ED0544S0001AQ

El valor adoptado y certificado corresponde al valor ponderado mas probable obtenido a partir de las metodologías desarrolladas en el informe

Para la elaboración de este informe no se ha dispuesto de la licencia de primera ocupación, declaración responsable o comunicación previa que acredite el cumplimiento de los requisitos impuestos por la legislación aplicable para la entrega de la obra, en su caso, para su destino al uso previsto y de eficiencia energética.

El Valor mínimo del Seguro de daños (1) que figura en las tablas de nuestros informes y certificados de tasación se ha calculado según los criterios establecidos en la ECO 805/2003, la suma asegurada no será inferior a la cantidad resultante de restar del valor de reemplazamiento bruto del inmueble objeto de valoración, el valor del terreno en que se encuentra. El Valor mínimo del Seguro de daños (2) que figura en las tablas de nuestros informes y certificados de tasación se ha calculado según los criterios establecidos por el RD 716/2009, la suma asegurada debería coincidir con el valor de tasación del bien asegurado excluido el valor de los bienes no asegurables por naturaleza, en particular el valor del suelo.

No se ha aportado la cédula de habitabilidad o título habilitante exigido por la legislación reguladora para su destino al uso previsto en la ordenación urbanística aplicable. Para la realización de este informe no se ha dispuesto de la cédula de habitabilidad, declaración responsable o comunicación previa, según exige la legislación reguladora para su destino al uso previsto en la ordenación urbanística aplicable.

Se ha dispuesto de la documentación registral correspondiente a las obras terminadas

Se ha comprobado la adecuación al planeamiento urbanístico del inmueble basándose en la información que ha sido facilitada por la consulta del planeamiento municipal a través de medios informáticos a 03.05.2018

La superficie adoptada para el cálculo de esta valoración es la superficie catastral.

14. PUNTOS FUERTES Y DÉBILES DEL INMUEBLE TASADO

Ptos. fuertes: no destacables.
 Ptos. débiles: no destacables.

Aquest document és una còpia autèntica d'un document electrònic validable a la seu electrònica de l'ajuntament Ses Salines:		
Código Seguro de Validación	1e222b36c7de4f4b8fb33cc109292d6b001	Fecha documento: 26/07/2021
Url de validación	https://sedesimplifica03.absiscloud.com/absis/idi/ax/idiarxabsaweb/catala/asp/verificadorfirma.asp?NodeAbsisini=040	
Metadatos	Origen: Origen ciudadà Estado de elaboración: Original	



ANEXOS - Plano de ubicación

Registro Mercantil de Madrid, tomo 3.358 del libro de Sociedades 0, folio 44, sección 8ª, hoja M-56.927, Inscripción 18ª - C.I.F. A-28-808 145
Inscrita con el nº1 (Cod.4301) en Registro especial de sociedades de tasación del Banco de España, con fecha 17/12/82

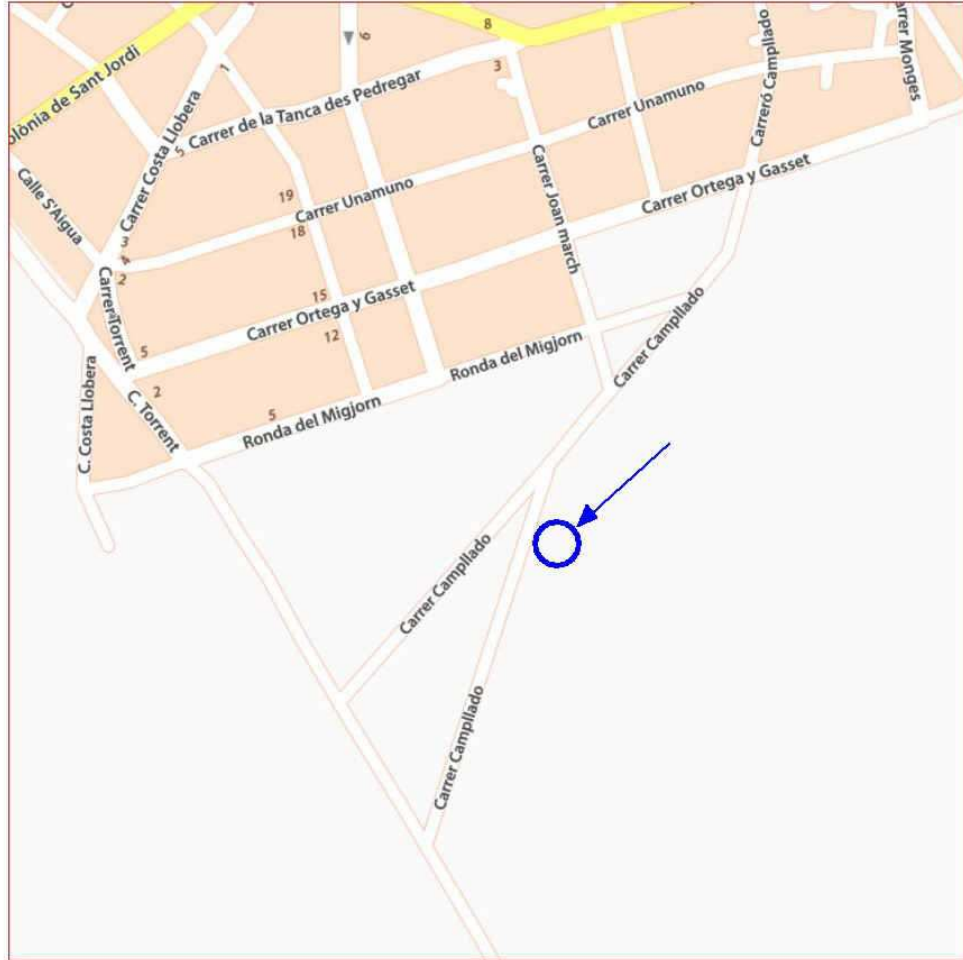


Firma 1 de 1
Jaime Perelló Marcé
26/07/2021 Secretari-Interventor

Aquest document és una còpia autèntica d'un document electrònic validable a la seu electrònica de l'ajuntament Ses Salines:		
Código Seguro de Validación	1e222b36c7de4f4b8fb33cc109292d6b001	Fecha documento: 26/07/2021
Url de validación	https://sedesimplifica03.absiscloud.com/absis/idi/ax/idiarxabsaweb/catala/asp/verificadorfirma.asp?NodeAbsisini=040	
Metadatos	Origen: Origen ciudadà Estado de elaboración: Original	



ANEXOS - Plano del entorno



Registro Mercantil de Madrid, tomo 3.358 del libro de Sociedades 0, folio 44, sección 8ª, hoja M-56.927, Inscripción 18ª - C.I.F. A-28-808145
Inscrita con el nº1 (Cod.4301) en Registro especial de sociedades de tasación de España, con fecha 17/12/82

Firma 1 de 1
Jaime Perelló Marcé
26/07/2021
Secretari-Interventor

Aquest document és una còpia autèntica d'un document electrònic validable a la seu electrònica de l'ajuntament Ses Salines:		
Código Seguro de Validación	1e222b36c7de4f4b8fb33cc109292d6b001	Fecha documento: 26/07/2021
Url de validación	https://sedesimplifica03.absiscloud.com/absis/idi/arx/idiarxabsaweb/catala/asp/verificadorfirma.asp?NodeAbsisini=040	
Metadatos	Origen: Origen ciudadà Estado de elaboración: Original	



ANEXOS - Plano - croquis del inmueble

Registro Mercantil de Madrid, tomo 3.358 del libro de Sociedades 0, folio 44, sección 8ª, hoja M-56.927, Inscripción 18ª - C.I.F. A-28-808145
 inscrita con el nº1 (Cod.4301) en Registro especial de sociedades de tasación del Banco de España, con fecha 17/12/82

Firma 1 de 1
 Jaime Perelló Marcé
 26/07/2021
 Secretari-Interventor

APROVAT DEFINITIVAMENT PEL DECRET DE BATLIA 2021/687 DE 22 DE JULIOL DE 2021

Príncipe de Vergara, 43 - Madrid 28001
 T.902 886 050 - info@st-tasacion.es - www.st-tasacion.es

Aquest document és una còpia autèntica d'un document electrònic validable a la seu electrònica de l'ajuntament Ses Salines:		
Código Seguro de Validación	1e222b36c7de4f4b8fb33cc109292d6b001	Fecha documento: 26/07/2021
Url de validación	https://sedesimplifica03.absiscloud.com/absis/idi/ax/idiarxabsaweb/catala/asp/verificadorfirma.asp?NodeAbsisini=040	
Metadatos	Origen: Origen ciudadà Estado de elaboración: Original	



ANEXOS - Aspecto exterior



Registro Mercantil de Madrid, tomo 3.358 del libro de Sociedades 0, folio 44, sección 8ª, hoja M-56.927, Inscripción 18ª - C.I.F. A-28-808 145
Inscrita con el nº1 (Cod.4301) en Registro especial de sociedades de tasación del Banco de España, con fecha 17/12/82

Firma 1 de 1
Jaime Perelló Marcé
26/07/2021 Secretari-Interventor

Aquest document és una còpia autèntica d'un document electrònic validable a la seu electrònica de l'ajuntament Ses Salines:		
Código Seguro de Validación	1e222b36c7de4f4b8fb33cc109292d6b001	Fecha documento: 26/07/2021
Url de validación	https://sedesimplifica03.absiscloud.com/absis/idi/ax/idiarxabsaweb/catala/asp/verificadorfirma.asp?NodeAbsisini=040	
Metadatos	Origen: Origen ciudadà Estado de elaboración: Original	



ANEXOS - Aspecto interior

Registro Mercantil de Madrid, tomo 3.358 del libro de Sociedades 0, folio 44, sección 8ª, hoja M-56.927, Inscripción 18ª - C.I.F. A-28-808145
 inscrita con el nº1 (Cod.4301) en Registro especial de sociedades de tasación del Banco de España, con fecha 17/12/82

Firma 1 de 1
 Jaime Perelló Marcé
 26/07/2021
 Secretari-Interventor

APROVAT DEFINITIVAMENT PEL DECRET DE BATLIA 2021/687 DE 22 DE JULIOL DE 2021

Príncipe de Vergara, 43 - Madrid 28001
 T.902 886 050 - info@st-tasacion.es - www.st-tasacion.es

Aquest document és una còpia autèntica d'un document electrònic validable a la seu electrònica de l'ajuntament Ses Salines:		
Código Seguro de Validación	1e222b36c7de4f4b8fb33cc109292d6b001	Fecha documento: 26/07/2021
Url de validación	https://sedesimplifica03.absiscloud.com/absis/idi/ax/idiarxabsaweb/catala/asp/verificadorfirma.asp?NodeAbsisini=040	
Metadatos	Origen: Origen ciudadà Estado de elaboración: Original	



ANEXOS - Documentación urbanística



Registro Mercantil de Madrid, tomo 3.358 del libro de Sociedades 0, folio 44, sección 8ª, hoja M-56.927, Inscripción 18ª - C.I.F. A-28-808 145
Inscrita con el nº1 (Cod.4301) en Registro especial de sociedades de tasación del Banco de España, con fecha 17/12/82

Firma 1 de 1
Jaime Perelló Marcé
26/07/2021
Secretari-Interventor

Aquest document és una còpia autèntica d'un document electrònic validable a la seu electrònica de l'ajuntament Ses Salines:		
Código Seguro de Validación	1e222b36c7de4f4b8fb33cc109292d6b001	Fecha documento: 26/07/2021
Url de validación	https://sedesimplifica03.absiscloud.com/absis/idi/arx/idiarxabsaweb/catala/asp/verificadorfirma.asp?NodeAbsisini=040	
Metadatos	Origen: Origen ciudadà Estado de elaboración: Original	



<u>INDICE</u>	CAPÍTULOS DEL INFORME	Pàg.
1.	Solicitante y finalidad	1
2.	Identificación y localización	1
3.	Documentación necesaria	1
4.	Comprobaciones mínimas	2
5.	Localidad y entorno	2
5.1.	Localidad.....	2
5.2.	Entorno.....	2
6.	Terreno	2
6.1.	Superficie terreno.....	2
6.2.	Infraestructuras existentes - estado actual de infraestructuras 27/04/18.....	2
7.	La edificación	3 y 4
7.1.	Superficie (m²).....	3
7.2.	Edificio del que forma parte el inmueble.....	3
7.3.	Inmueble.....	3
7.4.	Situacion actual del inmueble.....	4
8.	Situación urbanística	4
9.	Régimen de protección,tenencia y ocupación	4
9.1.	Protección pública.....	4
9.2.	Tenencia y ocupación.....	5
9.3.	Derechos / limitac.dominio.....	5
10.	Mercado	6
11.	Homogeneización de comparables	6 y 7
12.	Valor de tasación	7
13.	Cautelas	8
13.1.	Condicionantes y advertencias.....	8
13.2.	Observaciones.....	8
14.	Puntos fuertes y débiles del inmueble tasado	8
15.	Otros Anexos	9 a 14
	Indice.....	15
	Definiciones y alcance de valoración.....	16
	Documentación Complementaria	

Registro Mercantil de Madrid, tomo 3.358 del libro de Sociedades 0, folio 44, sección 8ª, hoja M-56.927, Inscripción 18ª - C.I.F. A-28-808145
 inscrita con el nº1 (Cod.4301) en Registro especial de sociedades de tasación del Banco de España, con fecha 17/12/82

Firma 1 de 1
 Jaime Perelló Marcé
 26/07/2021
 Secretari-Interventor

Aquest document és una còpia autèntica d'un document electrònic validable a la seu electrònica de l'ajuntament Ses Salines:		
Código Seguro de Validación	1e222b36c7de4f4b8fb33cc109292d6b001	Fecha documento: 26/07/2021
Url de validación	https://sedesimplifica03.absiscloud.com/absis/idi/ax/idiarxabsaweb/catala/asp/verificadorfirma.asp?NodeAbsisini=040	
Metadatos	Origen: Origen ciudadà Estado de elaboración: Original	



PRINCIPIOS UTILIZADOS PARA LOS TRABAJOS DE VALORACIÓN LÍMITES Y CONDICIONES DE LOS MISMOS

Uso del presente informe: El presente informe se ha realizado para uso exclusivo de su solicitante de acuerdo con su finalidad, el mismo no puede ser considerado como una recomendación de compra o venta. SOCIEDAD DE TASACION, S.A., no asume responsabilidad por su uso por terceros, salvo en el supuesto que la finalidad sea Garantía hipotecaria de créditos o préstamos (Art.2 Orden ECO/805/2003, de 27 de marzo) respecto de las Entidades financieras a que se dirija el mismo.

Inspección ocular limitada: Las tasaciones se realizan en base a una inspección ocular limitada de los inmuebles a valorar, sin llevarse a cabo, respecto de las edificaciones, ensayos específicos para determinar el estado de conservación de la estructura, elementos ocultos o instalaciones de los mismos que a efectos de la valoración se presumen en estado de uso normal, sin la existencia de defectos o vicios ocultos. Respecto de los terrenos, no se efectúan mediciones topográficas o estudios medioambientales, o sobre su estabilidad y composición salvo que en el informe se exprese otra cosa.

Cargas o pagos debidos: El inmueble se valora bajo el supuesto de que el mismo se encuentra libre de cargas, gravámenes y limitaciones, así como al corriente de impuestos y pagos debidos. Por lo tanto, deben deducirse del valor cuantas cargas o pagos debidos pudieran recaer sobre los mismos.

Procedimientos: Salvo que se indique lo contrario se presume que no existen procedimientos administrativos o judiciales que alteren la legalidad, el uso o la propiedad del inmueble valorado.

Veracidad de la documentación: La documentación e información utilizada para el trabajo de valoración, suministrada por la persona que encarga la valoración o por terceros, que se indica en el Informe de Tasación y/o le acompaña como presupuesto del mismo, se considera fidedigna y completa, y salvo que se indique lo contrario, no se verifica la certeza de la misma. Por lo tanto SOCIEDAD DE TASACION, S.A., no asume responsabilidad sobre su veracidad y las consecuencias que la falta de ésta pudiera tener sobre el valor.

Inmuebles en construcción: En los inmuebles en construcción, o rehabilitación, se presume que el proyecto de edificación visado por el colegio profesional competente, es ejecutable técnica y legalmente. Las técnicas constructivas y materiales se estiman en base a los proyectos facilitados, nuestros informes reflejan el porcentaje consumido respecto al presupuesto total estimado para la obra a ejecutar valorada, no realizamos mediciones ni comprobamos si la calidad de las unidades terminadas se corresponden con las proyectadas o con las buenas normas de la construcción, en consecuencia, lo informes no sustituyen la certificación de la obra, emitida por la dirección facultativa. En caso de que los inmuebles se encuentren en fase de construcción o se haya terminado recientemente, no se realiza ninguna minoración en el valor, en consideración a los pagos pendientes por las obras no satisfechas, u otras obligaciones derivadas de dicha construcción, salvo que expresamente se indique lo contrario.

Inmuebles arrendados: En el caso de inmuebles arrendados, no se llevan a cabo averiguaciones sobre el estado financiero o solvencia de los inquilinos, y se presume que estos, pueden hacer frente a sus obligaciones y que están al corriente de las mismas.

Características constructivas: Las características constructivas, materiales, instalaciones y acabados son apreciados por el tasador a partir de una inspección ocular limitada. En el caso de inmuebles ya edificados las técnicas constructivas y materiales no visualizados se han estimado en base a los más usuales en la zona y probables para el inmueble tasado.

Desglose de valor: El desglose de valor entre edificación y terreno y en su caso anejos inseparables, se manifiesta, a efectos meramente informativos, y no pueden utilizarse los valores parciales, de manera indistinta y separada, salvo que se indique expresamente otro criterio en el informe. Los valores que se indican en la tasación se refieren a los inmuebles en su conjunto, y no a partes aisladas del mismo. Conclusiones alcanzadas mediante un análisis parcial de partes del informe pueden desvirtuar las conclusiones globales del mismo.

Medición superficie: Los valores se determinan en base a la superficie construida de los inmuebles con inclusión, en su caso, de la parte proporcional de elementos comunes. La comprobación de superficies en los terrenos se realiza en base a los planos y/o documentación registral o catastral aportadas, y en su ausencia mediante croquis realizado durante la visita el inmueble, sin que se realice por tanto un levantamiento topográfico por parte del técnico tasador, salvo que se indique otra cosa. En consecuencia no se asumen las alteraciones del valor motivadas por discrepancias entre las superficies indicadas y la real, que no puedan ser constatadas por una mera inspección ocular.

Licencias: Se presume que todas las licencias, certificados de ocupación u otras autorizaciones de las autoridades administrativas locales, autonómicas o estatales, o de cualquier entidad privada, han sido, o pueden ser, obtenidos y pueden renovarse para el uso que se considera en la estimación de valores contenidos en la tasación. En su caso la información urbanística se obtiene mediante, consulta verbal a las autoridades locales y examen de la información pública del planeamiento, en la fecha de la tasación. Salvo que se exprese lo contrario y en su caso se acompañe al informe no se han solicitado informes vinculantes de la administración competente sobre la situación urbanística del inmueble. El resultado de la valoración puede verse alterado si la información recogida y explicitada en el informe no fuese correcta.

Documento Electrónico / Verificación: El presente Informe y el Certificado de Tasación, que lo sintetiza son documentos originados electrónicamente y están firmados mediante firma electrónica reconocida, de conformidad con lo dispuesto en la Ley 59/2003, de 19 de diciembre, de firma electrónica. El contenido, autenticidad y validez del Certificado de Tasación puede comprobarse, mediante conexión con la página web www.st-tasacion.es, de Sociedad de Tasación SA., utilizando para ello el número de informe de ST, y el código verificador que figura en la zona de firmas del documento. La copia completa de los mismos, obra en nuestros archivos, en forma electrónica, de acuerdo con la Disposición Adicional Cuarta de la Orden ECO/805/2003, de 27 de marzo, sobre normas de valoración de bienes inmuebles y de determinados derechos para ciertas finalidades financieras.

PROTECCIÓN DE DATOS DE CARÁCTER PERSONAL

De conformidad con la normativa vigente sobre Protección de Datos, se informa que los datos de carácter personal utilizados para la realización de las tasaciones, se recogen en ficheros de Sociedad de Tasación S.A. y tienen el fin exclusivo de soportar el contenido del informe y de su certificado, o gestiones que de los mismos puedan derivarse. En todo caso, el propietario de los datos puede ejercitar los derechos de acceso, oposición, rectificación y cancelación en el ámbito reconocido por la Ley Orgánica 15/1999, de 13 de diciembre y la legislación específica de las Sociedades de Tasación.

Aquest document és una còpia autèntica d'un document electrònic validable a la seu electrònica de l'ajuntament Ses Salines:		
Código Seguro de Validación	1e222b36c7de4f4b8fb33cc109292d6b001	Fecha documento: 26/07/2021
Url de validación	https://sedesimplifica03.absiscloud.com/absis/idi/ax/idiarxabsaweb/catala/asp/verificadorfirma.asp?NodeAbsisini=040	
Metadatos	Origen: Origen ciudadà Estado de elaboración: Original	



DOCUMENTACIÓN COMPLEMENTARIA APORTADA

Para la elaboración de este informe de valoración nos han aportado documentos en texto digitalizados (PDFs). A continuación se insertan las páginas de dichos documentos ensamblando los PDFs aportados en origen al resto de páginas del expediente.

Los pdfs incluidos en el informe son:

- IDENTIFICACIÓN REGISTRAL
- DOCUMENTACIÓN URBANÍSTICA 2/3
- DOCUMENTACIÓN URBANÍSTICA 3/3
- DOCUMENTACIÓN CATASTRAL 1/2
- DOCUMENTACIÓN CATASTRAL 2/2

Registro Mercantil de Madrid, tomo 3.358 del libro de Sociedades 0, folio 44, sección 8ª, hoja M-56.927. Inscripción 18ª - C.I.F. A-28-808145
 inscrita con el nº1 (Cod.4.301) en Registro especial de sociedades de inscrición del Banco de España, con fecha 17/12/82

Firma 1 de 1
 Jaime Perelló Marcé
 26/07/2021
 Secretari-Interventor

APROVAT DEFINITIVAMENT PEL DECRET DE BATLIA 2021/687 DE 22 DE JULIOL DE 2021

93

Príncipe de Vergara, 43 - Madrid 28001
 T.902 886 050 - info@st-tasacion.es - www.st-tasacion.es

Aquest document és una còpia autèntica d'un document electrònic validable a la seu electrònica de l'ajuntament Ses Salines:		
Código Seguro de Validación	1e222b36c7de4f4b8fb33cc109292d6b001	Fecha documento: 26/07/2021
Url de validación	https://sedesimplifica03.absiscloud.com/absis/idi/ax/idiarxabsaweb/catala/asp/verificadorfirma.asp?NodeAbsisini=040	
Metadatos	Origen: Origen ciudadà Estado de elaboración: Original	



Fecha: 23-04-2018 Antes de la apertura del diario

REGISTRO DE LA PROPIEDAD DE FELANITX-2Passeig República Argentina, nº33 07200 - Felanitx
TEL. 971580248 FAX 971584024**NOTA SIMPLE INFORMATIVA**

Finca de Ses Salines 882 Tomo 4316 Libro 114 Folio 78

CÓDIGO DE FINCA REGISTRAL: 07008000259773

URBANA: Casa de planta baja y varias dependencias y corral, en estado ruinoso, sita en término de Ses Salines, calle Camp Lladó, número veintiuno, cuya medida superficial es de cuatrocientos noventa y cinco metros cuadrados, o lo que realmente sea dentro de sus linderos. Linda: por frente u Oeste, con la calle Camp Lladó; por la derecha entrando o Sur y por la izquierda o Norte, con tierra de la misma procedencia; y fondo o Este, con casa de Andrés Bonet Bonet. Esta finca y otra tienen la REFERENCIA CATASTRAL: 4641601ED0544S0001XQ.

TITULAR

doña MARIA MAGDALENA JUAN BONET , N.I.F./N.I.E 43012366C

Título.....: Donación.**Fecha título**.....: 02-07-1999**Autoridad**.....: Raimundo Clar Garau**Sede Autoridad**.....: Palma**Inscripción**.....: 5ª de fecha 18-08-1999**Naturaleza Derecho**.....: pleno dominio.**RESUMEN DE CARGAS sin hacer constar afecciones y limitaciones cancelables por caducidad.**
SIN CARGAS**ASIENTOS DE PRESENTACION PENDIENTES**

Sin asientos pendientes

ADVERTENCIAS:

- 1.- A los efectos de lo previsto en el art. 31 de la Ley Orgánica 10/1998, de 17 de diciembre, se hace constar que: la equivalencia en Euros de las cantidades expresadas en Euros de las cantidades expresadas en unidad de cuenta Pesetas a que se refiere la precedente información, resulta de dividir tales cantidades por el tipo oficial de conversión, que es de 166,386 pesetas.
- 2.- Esta información registral tiene valor puramente indicativo, careciendo de garantía, pues la libertad o gravámen de los bienes inscritos, solo se acredita en perjuicio de tercero, por certificación del registro (Artículo 225 de la Ley Hipotecaria).
- 3.- Queda prohibida la incorporación de los datos que constan en la presente información registral a ficheros o bases de datos informáticas para la consulta individualizada de personas físicas o jurídicas, incluso expresando la fuente de procedencia (Instrucción de la D.G.R.N. 17/02/98; B.O.E. 17/02/98).
- 4.- Esta Información no surte los efectos regulados en el art. 354-a del Reglamento Hipotecario.
- 5.- A los efectos de la Ley Orgánica 15/1999 de 13 de diciembre, de Protección de Datos de carácter personal queda informado de que:
 - a.- Conforme a lo dispuesto en las cláusulas informativas incluidas en el modelo de solicitud los datos personales expresados en el presente documento han sido incorporados a los libros de este Registro y a los ficheros que se llevan en base a dichos libros, cuyo responsable es el Registrador.
 - b.- En cuanto resulte compatible con la legislación específica del Registro, se reconoce a los interesados los derechos de acceso, rectificación, cancelación y oposición establecidos en la Ley Orgánica citada pudiendo ejercitarlos dirigiendo un escrito a la dirección del Registro.

FECHA: 23-04-2018

Honorarios, n.m. 4.1.F del arancel:

3,64 euros (IVA Incluido) .

Nº Minuta:



a l'ambient de la població per tal de què no desentonin del conjunt mitjà en el qual estassin situats.

Les teulades amb els seus ràfecs característics s'hauran de conservar i tota edificació de nova planta haurà de contenir, en un mínim de 3,00 m. de profunditat comptat des del plànol de façana i al llarg de la seva totalitat, una coberta inclinada de teula àrab color palla o similar així com una cornisa de materials nobles al llarg de la totalitat de la façana, la qual es podrà establir en diferents nivells.

L'estil arquitectònic, composició, elements de façana i coberta, materials emprats i el seu colorit, s'han d'integrar i adaptar als trets característics i tradicionals de la zona.

Els parcs o jardins públics o privats, masses arbòries, explanades, places i racons típics així com els edificis notables o representatius, que alguns o varis aspectes constitueixen paratges pintorescos o atractius, o siguin elements destacats de la fisonomia o caràcter de la població, s'han de conservar, i s'han de reparar i restituir, perquè recobrin el seu autèntic valor.

Les esteses de línies de subministrament d'energia elèctrica, gas, telefonia o altres que hagin de discórrer per vies o espais públics s'han de realitzar subterrànies. No es permet la seva instal·lació a façanes o a través de línies aèries mitjançant pals, excepte casos excepcionals i justificats en els quals es demostrï la impossibilitat de soterrar-los.

Els cartells publicitaris o anunciadors dels locals comercials han de quedar expressats i projectats en el projecte tècnic de l'edifici en el qual s'ubiquen a efectes d'analitzar i comprovar la seva integració en el conjunt de la façana.

En el cas d'instal·lacions de cartells publicitaris a locals ubicats a edificis ja existents, per concedir la corresponent llicència per a la seva instal·lació, s'ha de presentar, plànol de conjunt de la totalitat de la façana de l'edifici en el qual s'ubiquen, amb la ubicació de rètol o rètols sol·licitats, a fi de comprovar la seva integració en el conjunt de la façana.

A les obres de reforma per a nova adaptació o ampliació d'edificis catalogats com a protegits, es conservaran i respectaran tots els elements arquitectònics que caracteritzen l'edifici i es procurarà tornar-li la seva antiga funció i esplendor, inclús als elements nobles que han romàs ocults. En particular queda prohibida tota mutilació, destrucció, alteració i ocultació dels elements d'obra de carreus (llenços, bòvedes, ràfecs, brancats, llindes, ampits, balconeres, porxos, cornises, enreixes i adedatges, escuts o peces esculpides de valor local, etc.)

A les edificacions notables pel seu valor arquitectònic o per la seva representativitat, (cases pairals històriques o pintoresques) no es consentiran altres obres més que les que es precisin per restaurar, en el seu cas aquelles reposicions pròpies del seu caràcter i procedència.

Les façanes a vies públiques o visibles des d'elles, han de quedar correctament rematades i acabades en tots els seus elements, i, com a mínim, els paraments han d'anar revocats i pintats segons l'estil de la localitat, en cas que no s'utilitzin parets d'obra de carreus o paredat vist.

En el nucli de Ses Salines s'ha de construir, com a mínim, una porta d'accés des de la via pública per cada deu metres de façana.

Les parets mitgeres al descobert i els patis interiors no s'admetran sense els seus corresponents revocats i pintats com a mínim.

Zona residencial intensiva baixa

Article 102. Àmbit.

La zona delimitada com a residencial intensiva baixa en els nuclis de Ses Salines i de la Colònia de Sant Jordi, s'extén a partir de la zona residencial intensiva d'especial protecció anterior, i es correspon a les zones de creixement d'ambdós nuclis.

La seva delimitació queda grafiada en els plànols d'ordenació corresponents.

Article 103. Tipus d'ordenació.

Correspon a una ordenació d'illetes generalment tancades, amb edificació continua o entre mitgeres, amb façanes que coincideixen amb les alineacions de la via pública o reculades respecte d'aquesta.

Article 104. Condicions dels solars.

Es fixen les següents condicions mínimes de solar:

- Superfície mínima de solar: 200,00 m²
- Longitud mínima de façana: 10,00 m.
- Longitud mínima de fons: 20,00 m.

Respecte dels solars de dimensions més reduïdes escripturats amb anterioritat a la data de 29/12/1.982, els és d'aplicació l'establert a l'article 26 d'aquestes normes.

Els solars constituïts com a independents amb posterioritat a la data de 29/12/1.982 han de presentar les formes més regulars possibles, i no s'admeten quebrats, estrangulaments ni angles entre façanes i mitgeres laterals inferiors a 70° sexagesimals.

Article 105. Condicions d'ocupació.

Com a norma general, es podrà edificar dins de la profunditat edificable assenyalada en els plànols respectant l'alineació de façana. La planta baixa es podrà edificar de forma que ocupi la totalitat del solar sempre i quan aquesta es destini a un ús diferent al d'habitatge.

A la illeta que confronta amb el carrer Ca's Perets (illeta núm. 34) es precriu la necessitat de desenvolupar una unitat d'execució per distribuir l'aprofitament global de la illeta de forma que es respectin el màxim possible els edificis existents.

MODIFICAT; VEURE BOIB 12/08/03

Article 106. Condicions d'edificació.

El règim d'altures aplicables a la zona residencial intensiva baixa serà:

La planta baixa es podrà edificar en la seva totalitat sempre i quan aquestes destini a un ús diferent al d'habitatge.

El règim d'altures aplicables serà:

- Altura reguladora màxima: 10,00 m. per a les edificacions de S+PB+2P, i de 7,00 m. per a les edificacions de S+PB+1P.

- Altura total màxima: 12,50 m. per a les edificacions de S+PB+2P, i de 9,50 per a les edificacions de S+PB+1P.

- L'altura mínima lliure de la planta baixa, comptada des de l'enrajolat a la cara inferior del forjat, serà de 3,05 metres, i es permetrà que es col·loqui un cel ras a una altura mínima de 2,50 metres.

- Aparcaments. Tots els edificis han de disposar com a mínim d'una plaça d'aparcament per cada habitatge o local comercial, excepte l'establert a l'apartat A) de l'article 54 d'aquestes normes.

Respecte al nombre de plantes, en el nucli urbà de Ses Salines regiran les següents normes:

a) En els solars que confronten amb els carrers Batle Andreu Burguera Mut, plaça Major i plaça Sant Bartomeu es permetrà la construcció de soterrani, planta baixa i dues plantes.

b) En els solars situats a la resta de carrers i places del nucli urbà de Ses Salines només es permetrà la construcció d'edificis de soterrani, planta baixa i un pis.

Tots i cadascun dels habitatges han de tenir entrada pròpia des de la via pública dins del solar en el qual s'ubiquen, i no s'admetrà la ubicació de les esmentades entrades ni cap tipus d'accés a ells, ni tan sols parcialment, a través de solars confrontants o espais comunitaris i, a més, els esmentats habitatges hauran de mantenir, en tot cas, l'aspecte tradicional del nucli. No obstant l'anterior, es permetrà l'accés a les places d'aparcament situades a la planta soterrani o a l'espai comprès entre el fons del solar i el límit de la profunditat edificable de la planta baixa, a través de solars confrontants o mitjançant un accés comunitari de pas de vehicles dins de la mateixa illeta a la qual s'ubiqui el solar.

c) En el nucli de Ses Salines, en els solars no ubicats en els carrers compresos a l'apartat a) anterior, es permetrà la construcció dels habitatges distribuïts de forma que cadascun dels dos únics habitatges permesos a cada solar puguin estar distribuïts de forma que una part d'ells estigui a planta baixa i la resta a l'altra planta, sempre que les esmentades plantes es comuniquin interiorment entre si.

A la Colònia de Sant Jordi es permetrà la construcció de soterrani, planta baixa i dos pisos.

En el nucli de la Colònia de Sant Jordi el paviment de la planta baixa es podrà elevar fins a 1,00 m. respecte al punt mig de la rasant de la vorera, es realitzi o no soterrani, si bé les edificacions a realitzar en el perímetre comprès entre els trams dels carrers: av. Marquès del Palmer, c. Cervantes, c. Dofí, c. Cala Galiota, c. Doctor Barraquer fins al final de la zonificació residencial intensiva baixa i l'av. Gabriel Roca fins a la benzinera. Les plantes soterrani, en cas de realitzar-se, es podran elevar fins a 1,50 metres de l'indicat punt mig de la rasant de la vorera, i en aquest cas la barana de protecció de la terrassa de la planta baixa no ha de ser opaca. En el supòsit de què s'elevi la planta baixa fins a 1,50 metres, l'altura reguladora màxima podrà ser de 10,50 metres i l'altura total màxima podrà ser de 13 metres.

En el nucli de Ses Salines, el paviment de la planta baixa s'eleva, com a màxim, 0,25 m. per damunt del nivell de vorera.

Les plantes soterrani podran ocupar la totalitat de la superfície del solar, inclús la zona de retranqueig o porxo reproduïble, si aquesta fos obligatòria sempre i quan es destini a aparcament de vehicles o a emmagatzematge propi o annex de les vivendes o locals comercials.

A tota edificació serà sempre obligatori que en el límit del solar amb la via pública s'hi construïxi una façana que ocupi tota l'amplada del solar. L'esmentada façana haurà de conservar en els seus acabats (obertures, ràfecs, etc.) l'aspecte tradicional de la zona i tenir una altura mínima de 3,05 metres a comptar des del punt mig de la vorera fins a la part inferior del ràfec. La resta de l'edificació es podrà regular tant de la façana principal com de les partions.

Els elements constructius que poden sobrepassar l'altura reguladora màxima seran exclusivament els següents:

A) Els pendents normals de la teulada amb un màxim d'un 25%, segons el plànol situat recolzat a la part superior de la cornisa de l'edifici, inclús les gol-



fes i cambres no habitables que es permetin per la inclinació de la citada coberta.

B) Els conductes de les xemeneies, antenes, parallamps, etc., i les baranes de protecció de fins a 1,00 m. d'altura respecte al paviment de les terrasses practicables, on existeixin.

C) En aquells edificis representatius i d'interès col·lectiu es podran sobre-elevar les corresponents torres, espadanyes, cúpules, campanars, etc., conforme és tradició en aquest tipus d'edificacions. En tal cas serà preceptiu l'informe favorable de la Comissió Insular d'Urbanisme al respecte.

Article 107. Índex d'intensitat d'ús.

Les mateixes que per a la zona residencial intensiva d'especial protecció.

Article 108. Condicions de voladissos i terrasses.

Els voladissos permesos sobre la via pública, com balcons, terrasses, tribunes i que no resultin tancats lateral o frontalment amb una altura superior a 1,00 m. podran realitzar-se sempre i quan no posseeixin una volada superior a un dècim de l'amplada de la via pública i fins a un màxim d'1,00 m. En tot cas ha de quedar, com a mínim, una distància de 0,40 m. entre la projecció vertical del voladís respecte al costat exterior de la vorada.

A les zones de reculada a la via pública amb una profunditat de quatre o més metres es permetrà la construcció de terrasses de quatre metres de profunditat, al llarg de la façana, reproduïbles a totes les plantes.

A les zones de reculada d'una profunditat de menys de quatre metres es permetrà la construcció de terrasses que ocupin la totalitat de la reculada al llarg de la façana, reproduïbles a totes les plantes.

Els balcons a la via pública s'han de separar de les mitgeres una distància igual al vol màxim realitzat a qualsevol punt del voladís considerat i trobar-se situats a una altura d'almenys 4,50 m. sobre la rasant de la via pública quan aquesta estigui mancada de vorera.

La suma de les longituds de tots els voladissos realitzats al llarg de la totalitat de les façanes consecutives a la via pública no ha d'excedir per a cada planta del 60% de la longitud total de la façana o façanes de les quals sobresurtin.

En el nucli de Ses Salines es permetran voladissos tancats lateral i frontalment, amb una altura superior a 1,00 m. així com també els hivernacles, sotmesos, no obstant, a les limitacions de volada que s'han expressat en aquest article.

Article 109. Condicions d'ús.

1.- L'ús general és el residencial, unifamiliar i plurifamiliar, a totes les plantes excepte a la planta soterrani.

2.- Altres usos admesos.

a) Magatzems

b) Comercial. S'admetrà a qualsevol planta.

Es podrà autoritzar la instal·lació d'ús comercial previst a l'article 38.7) d'aquestes normes, en els locals situats en planta baixa, la llicència d'obres dels quals hagi estat concedida o l'edificació sigui anterior a l'entrada en vigor d'aquestes normes, sempre i quan l'altura interior del local sigui igual o superior a 2,50 metres, però, en tot cas, s'ha de respectar sempre l'establert a l'article 4 d'aquestes normes, que regula la instal·lació de grans superfícies comercials.

c) Administratiu

d) Establiments públics. S'admet la instal·lació dels establiments públics assenyalats a l'article 38.9) d'aquestes normes, amb les següents condicions:

S'admetran en planta baixa i planta primera associada a la planta baixa, els establiments públics, amb les següents condicions:

Es podrà autoritzar la instal·lació dels indicats establiments públics, en els locals situats en planta baixa, la llicència d'obres dels quals hagi estat concedida o l'edificació sigui anterior a l'entrada en vigor d'aquestes normes, sempre i quan l'altura interior del local sigui igual o superior a 2,50 metres, excepte aquelles activitats destinades a bars, restaurants o qualsevol tipus d'activitat de restauració que serveixi qualsevol tipus de menjars o begudes, ni tampoc les activitats de caràcter recreatiu de cap classe, que estaran prohibides en aquesta zona si el local no té una altura mínima de tres (3) metres.

No obstant l'establert a l'apartat anterior, aquells locals que a la data d'entrada en vigor d'aquestes normes es dedicassin a activitats destinades a bars, restaurants o qualsevol tipus d'activitat similar de restauració que serveixi qualsevol tipus de menjars o begudes, o bé activitats de caràcter recreatiu i tinguin una altura interior igual o superior a 2,50 metres, encara que no comptassin amb la corresponent llicència municipal, disposaran, per una única vegada, d'un termini de dotze mesos, a comptar des de l'aprovació definitiva d'aquestes normes, per legalitzar l'esmentada activitat comercial, però en cap cas no podran canviar el tipus d'activitat que desenvolupin actualment per cap altra de les assenyalades en aquest apartat (activitats destinades a bars, restaurants o qualsevol tipus d'activitat similar de restauració que serveixi qualsevol tipus de menjars o begudes, ni tampoc les activitats de caràcter recreatiu de cap classe).

En el nucli de Ses Salines queda limitada la instal·lació d'establiments

públics prevista a l'article 38.9 d'aquestes normes, als immobles confrontants amb la plaça Espanya, carrer Batle Andreu Burguera Mut, plaça Major i plaça Sant Bartomeu, i queda prohibida a la resta del nucli urbà de Ses Salines.

e) Equipament sociocultural

f) Equipament docent

g) Equipament administratiu-institucional

h) Equipament esportiu

i) Equipament sanitari

j) Equipament religiós

k) Equipament recreatiu

l) Espais lliures

ll) Aparcaments

m) Serveis de l'automòbil

3.- A les edificacions que disposin de llicència municipal d'obres atorgada a partir de l'entrada en vigor d'aquestes normes no es podrà concedir llicència per a la instal·lació de cap tipus d'activitat de les previstes a l'article 38 d'aquestes normes, per a locals situats en planta baixa que tinguin una altura inferior a tres (3) metres.

4.- Usos prohibits. Tots els usos no admesos i d'una manera especial l'ús turístic.

Article 110. Condicions d'ambient i estètica.

Els edificis a construir o reformar s'hauran d'adaptar, en allò que és bàsic, a l'ambient de la població per tal de què no desentonin del conjunt mitjà en el qual estassin situats.

Les cobertes superiors de les edificacions es realitzaran amb materials de teulada o terrat, indistintament, però no es permetran amb plaques o làmines de fibrociment o altres materials similars, excepte les peces translúcides de cobriment de lluernes i claraboies.

L'estil arquitectònic, composició, elements de façana i coberta, materials emprats i el seu colorit, han d'estar en la línia dels existents a l'exemplar de la població i han de ser, en general, ordenats dins de l'estil elegit.

Les façanes a via pública o visibles des d'ella, així com les parets mitgeres al descobert i els patis interiors han de quedar correctament rematats i acabades en tots els seus elements, i, com a mínim, els paraments, en cas de què no s'utilitzin parets d'obra de carreus o paredat, han d'anar revocats i lliscats. Queden totalment prohibides les aplicacions propagandístiques a les mitgeres.

Sense el compliment d'aquests requisits no es podran, de cap manera, donar-se per acabades les obres, en tot o en part.

A les obres de reforma per a nova adaptació o ampliació d'edificis catalogats com a protegits, es conservaran i respectaran tots els elements arquitectònics que caracteritzen l'edifici i es procurarà tornar-li la seva antiga funció i esplendor, inclús als elements nobles que han romàs ocults. En particular queda prohibida tota mutilació, destrossa, alteració i ocultació dels elements d'obra de carreus (llenços, bóvedes, ràfecs, brancats, llindes, àmpits, balconeres, porxos, cornises, enreixos i adedatges, escuts o peces esculpides de valor local, etc.)

A les edificacions notables pel seu valor arquitectònic o per la seva representativitat, (cases pairals històriques o pintoresques) no es consentiran altres obres més que les que es precisin per restaurar, i, en el seu cas, aquelles reparacions pròpies del seu caràcter i procedència.

Article 110 bis. Ordenació del nucli es Camp Lledó.

El nucli Es Camp Lledó s'ordenarà mitjançant un pla especial de reforma interior. L'àmbit del qual ve definit en el pla d'ordenació. Sense l'aprovació d'aquest PERI no es podrà autoritzar cap obra que representi nova edificació, augment de volum o alteració de les façanes actuals.

Aquest PERI inclourà propostes específiques d'ordenació i estètica que garanteixin la conservació del seu caràcter rural amb les peculiaritats pròpies d'aquesta zona del camp mallorquí, encara que veï al nucli urbà, de forma que li permet dotar-se dels serveis propis d'aquest darrer. Contemplarà mesures estètiques que estableixin colors, materials i formes no discordants amb la fisonomia de l'entorn.

Les condicions d'ús i les de l'edificació pel que fa referència a altures, aparcaments, nombre d'habitages, índex d'intensitat d'ús, seran les mateixes exposades en els apartats anteriors per a la resta de la zona residencial intensiva baixa.

Les condicions d'ocupació estaran definides pel PERI, amb la limitació de què no podrà superar l'equivalent d'un 65% d'una franja de 20 m. de profunditat.

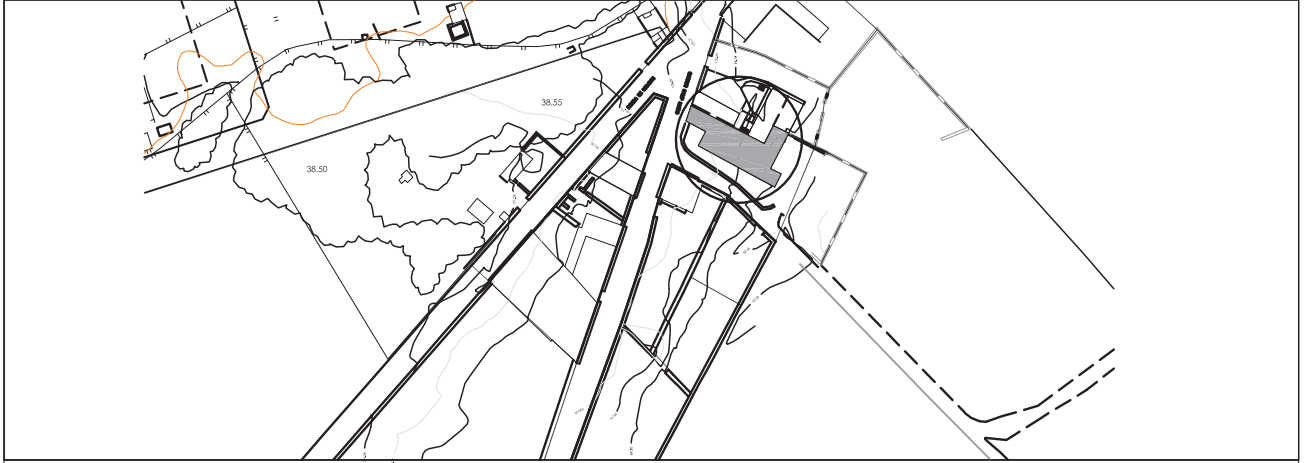
Zona Residencial Intensiva Compatible

Article 111. Àmbit i condicions urbanístiques.

La zona residencial intensiva compatible correspon a diverses illetes situades al sud del nucli de Ses Salines, a les quals atès el seu desenvolupament s'han ubicat indústries a edificis de forma que s'ha compatibilitzat amb l'ús residencial.



EDIFICI 3 PERI Es Camp Lladó. Ajuntament de Ses Salines



SITUACIÓ DINS L'ÀMBIT DEL P.E.R.I



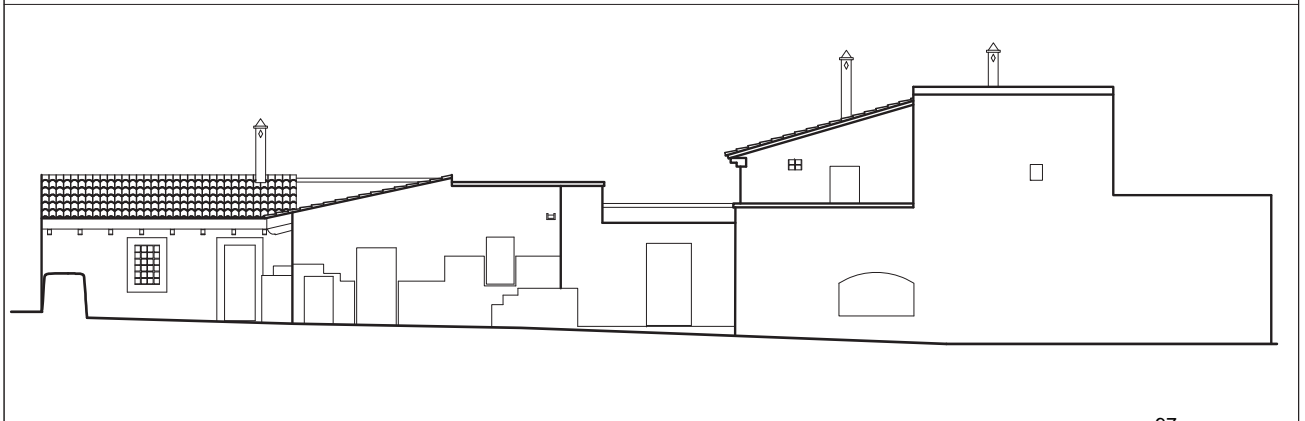
FAÇANA A CARRER



ACCES A L'HABITATGE



FAÇANA AL CARRER DES TORRENT



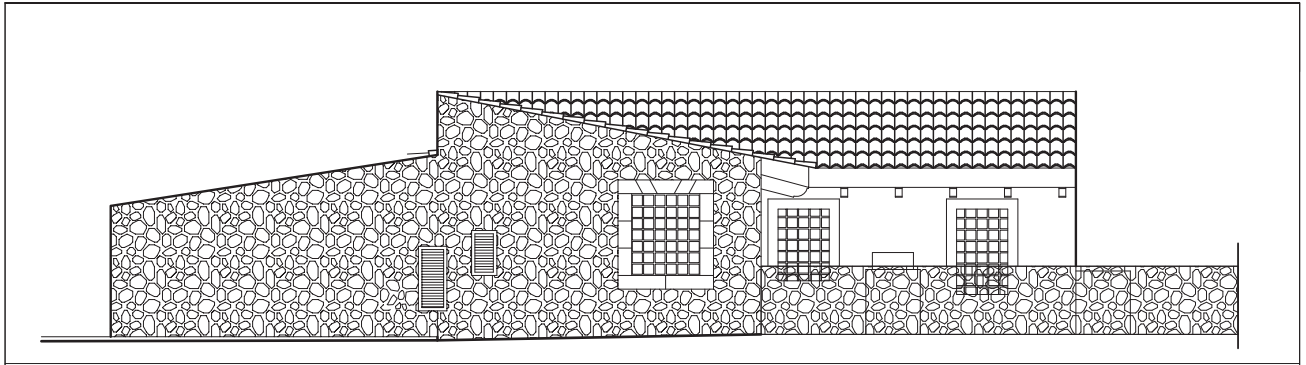
97

APROVAT DEFINITIVAMENT PEL DECRET DE BATLIA 2621/87 DE 22 DE JULIOL DE 2021

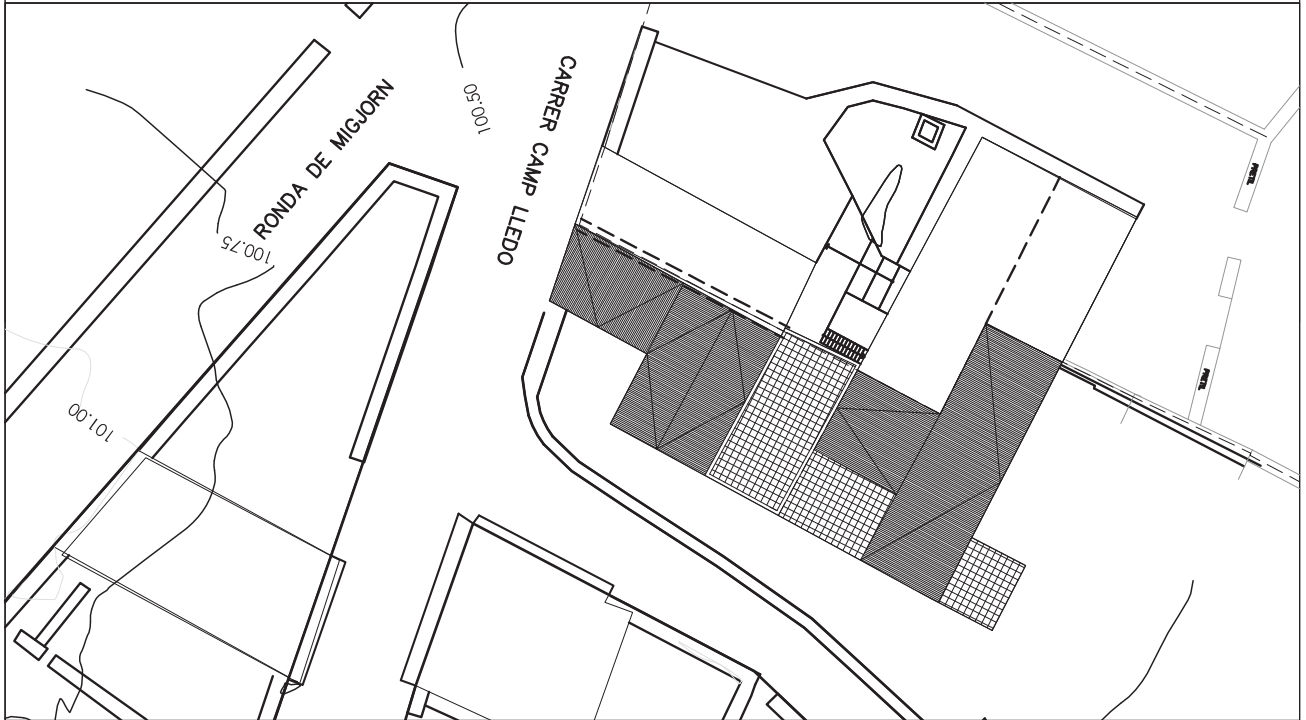
ALCALDIA D'AMÍ DE S'HORT DEN COREM

Firma 1 de 1
Jaime Perelló Marcé
26/07/2021 Secretari-Interventor

Aquest document és una còpia autèntica d'un document electrònic validable a la seu electrònica de l'ajuntament Ses Salines:			
Código Seguro de Validación	1e222b36c7de4f4b8fb33cc109292d6b001		Fecha documento: 26/07/2021
Url de validación	https://sedesimplifica03.absiscloud.com/absis/idi/ax/idiarxabsaweb/catala/asp/verificadorfirma.asp?NodeAbsisini=040		
Metadatos	Origen: Origen ciudadà Estado de elaboración: Original		



ALÇATS LATERAL DE L'HABITATGE



1. IDENTIFICACIÓ

DESCRIPCIÓ I US ACTUAL DE L'EDIFICI: Es tracta d'un habitatge unifamiliar, recentment reformat, amb una volumetria irregular, resultat de diverses ampliacions que s'han anat realitzant als voltants de l'antic habitatge. L'edifici es desenvolupa majoritàriament en planta baixa, a excepció d'una petita dependència situada en planta primera. Presenta un retranqueig irregular respecte de la via pública.

ANY DE CONSTRUCCIÓ: La part més antiga de l'habitatge data del segle XVIII, i s'han anat fent ampliacions fins a finals del segle XX.

ESTAT DE CONSERVACIÓ: Bò

CRITERIS D'INTERVENCIÓ:

Les ampliacions realitzades sobre l'edificació originària, han anat desvirtuant la volumetria inicial, suposadament més clara i simple que l'actual, per donar pas a un nou conjunt, realitzat amb materials i sistema constructiu molt respectuós amb l'entorn on està ubicat. És destacable la zona ajardinada que ocupa el retranqueig entre la via pública i les edificacions. Per tal de preservar-la, es proposa la prohibició d'increments de volum en planta baixa, tot i permetent que la planta primera es pugui anar ampliant fins a igualar l'ocupació existent en planta baixa.

Firma 1 de 1
 Jaime Perelló Marcé
 26/07/2021 Secretari-Interventor

Aquest document és una còpia autèntica d'un document electrònic validable a la seu electrònica de l'ajuntament Ses Salines:			
Código Seguro de Validación	1e222b36c7de4f4b8fb33cc109292d6b001		Fecha documento: 26/07/2021
Url de validación	https://sedesimplifica03.absiscloud.com/absis/idi/arx/idiarxabsaweb/catala/asp/verificadorfirma.asp?NodeAbsisini=040		
Metadatos	Origen: Origen ciudadà Estado de elaboración: Original		

Firma 1 de 1
Jaime Perelló Marcé 26/07/2021 Secretari-Interventor

SECRETARÍA DE ESTADO DE HACIENDA
DIRECCIÓN GENERAL DEL CATASTRO

MINISTERIO DE HACIENDA Y FUNCIÓN PÚBLICA

GOBIERNO DE ESPAÑA

REFERENCIA CATASTRAL DEL INMUEBLE
5044184ED0544S0000PM

DATOS DESCRIPTIVOS DEL INMUEBLE

SUBDIVISIÓN: CAMPLLADO 21
SECCION PRINCIPAL: Agrario [Matorral 00]

COEFICIENTE DE PARTICIPACIÓN: 100,000000

AÑO CONSTRUCCIÓN: --

SUPERFICIE CONSTRUIDA [m²]: --

PARCELA CATASTRAL

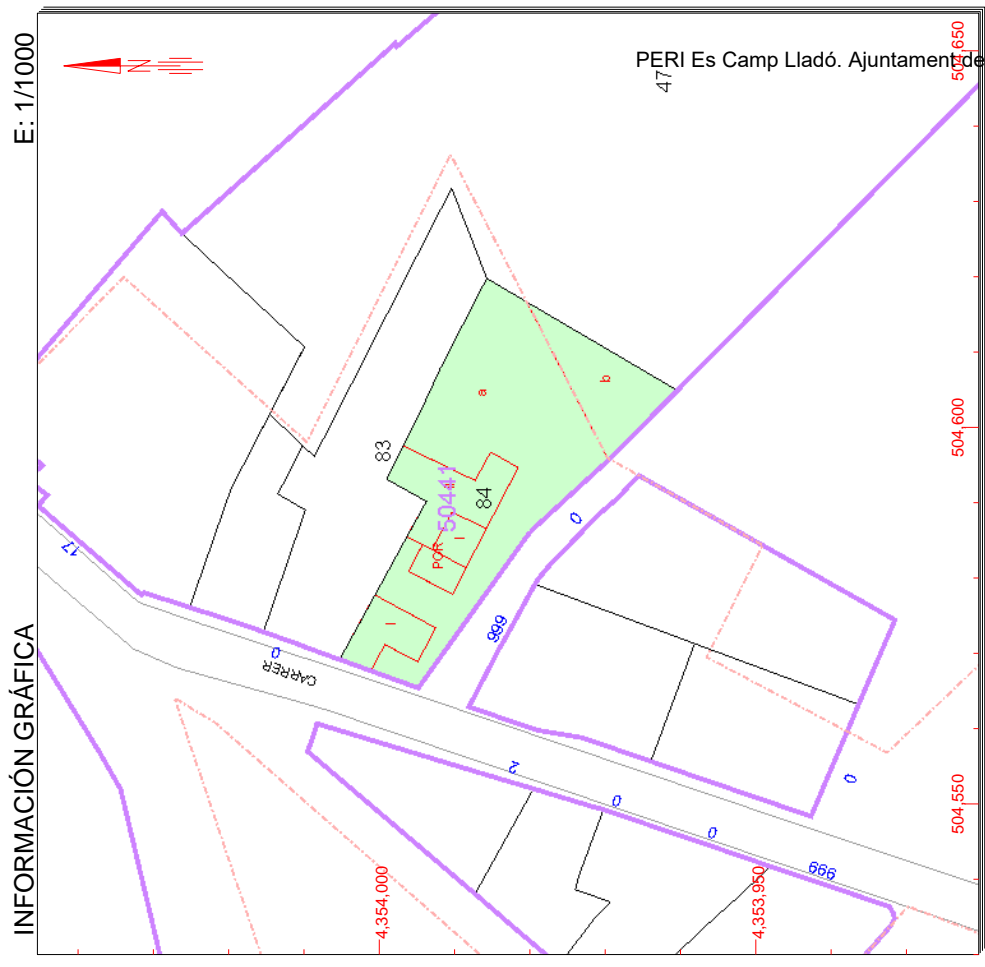
SUBDIVISIÓN: CAMPLLADO 21
SECCION PRINCIPAL: SES SALINES [ILLES BALEARIS]

SUPERFICIE CONSTRUIDA [m²]: 336

SUPERFICIE GRÁFICA PARCELA [m²]: 1.005

TIPO DE FINCA: Parcela construida sin división horizontal

CONSULTA DESCRIPTIVA Y GRÁFICA DE DATOS CATASTRALES DE BIEN INMUEBLE




Este documento no es una certificación catastral, pero sus datos pueden ser verificados a través del 'Acceso a datos catastrales no protegidos' de la SEC.

- 504,650 Coordenadas U.T.M. Huso 31 ETRS89
- Límite de Manzana
- Límite de Parcela
- Límite de Construcciones
- Mobiliario y aceras
- Límite zona verde
- Hidrografía

Jueves, 3 de Mayo de 2018



Firma 1 de 1
Jaime Perelló Marcé 26/07/2021 Secretari-Interventor



SECRETARÍA DE ESTADO DE HACIENDA
DIRECCIÓN GENERAL DEL CATASTRO

GOBIERNO DE ESPAÑA
MINISTERIO DE HACIENDA Y FUNCIÓN PÚBLICA

REFERENCIA CATASTRAL DEL INMUEBLE
5044184ED0544S0001AQ

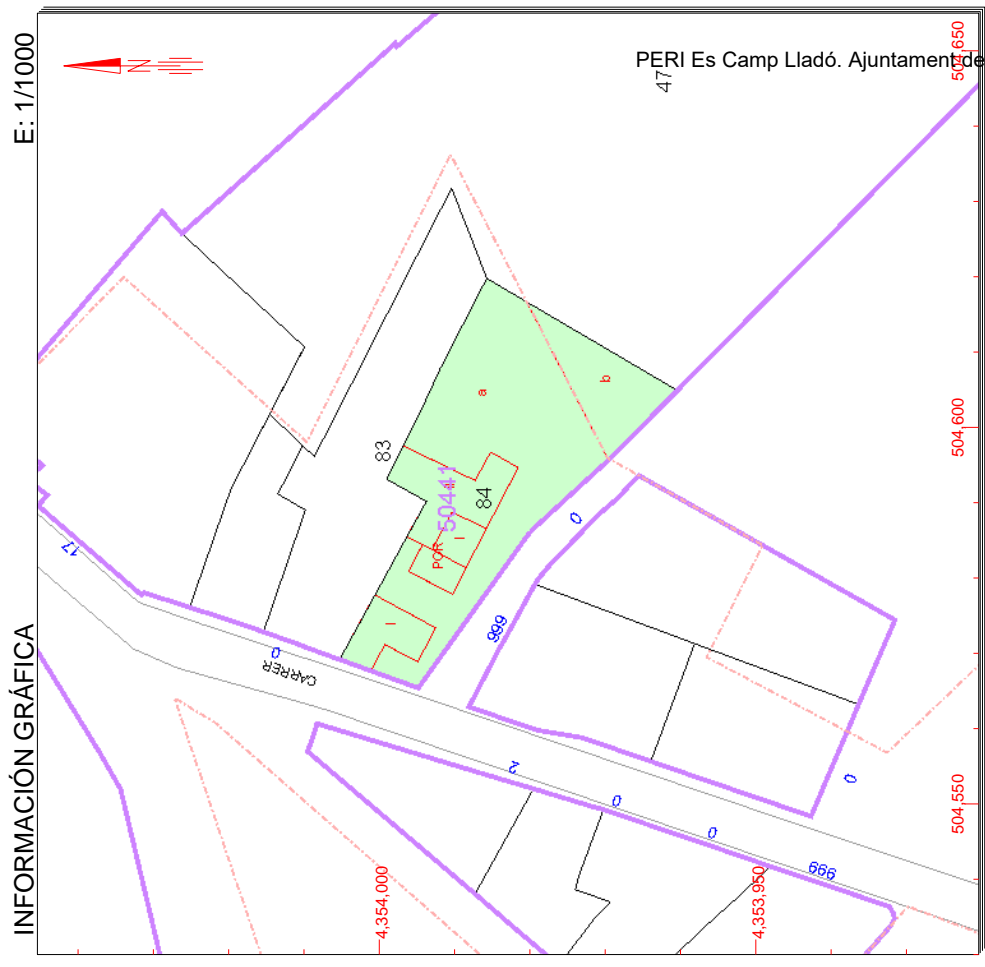
DATOS DESCRIPTIVOS DEL INMUEBLE
SITIO: CAMP LADDO 21 PI:00 PI:01
DESCRIPCIÓN: 40 SES SALINES [ILLES BALEARS]

RESIDENCIAL
AÑO CONSTRUCCIÓN: 1890
COEFICIENTE DE PARTICIPACIÓN: 100,000000
SUPERFICIE CONSTRUIDA [m²]: 336

PARCELA CATASTRAL
SITIO: CAMP LADDO 21
DESCRIPCIÓN: 40 SES SALINES [ILLES BALEARS]

CONSTRUCCIÓN
Parcela construida sin división horizontal
SUPERFICIE CONSTRUIDA [m²]: 336
SUPERFICIE GRÁFICA PARCELA [m²]: 1.005
TIPO DE FINCA: Parcela construida sin división horizontal

Destino	Escalera	Planta	Puerta	Superficie m²
VIVIENDA	1	00	01	66
VIVIENDA	1	00	02	143
SOPORT. 50%	1	00	03	13
ALMACEN	1	01	01	114



INFORMACIÓN GRÁFICA E: 1/1000

PERI Es Camp Lladó. Ajuntament de les Salines

Este documento no es una certificación catastral, pero sus datos pueden ser verificados a través del 'Acceso a datos catastrales no protegidos' de la SEC.

504,650 Coordenadas U.T.M.: Huso 31 ETRS89
 Límite de Manzana
 Límite de Parcela
 Límite de Construcciones
 Mobiliario y aceras
 Límite zona verde
 Hidrografía

Jueves, 3 de Mayo de 2018



9.ANEX


ESTUDI D' AVALUCIÓ DE LA MOBILITAT

JULIOL 2021

101

APROVAT DEFINITIVAMENT PEL DECRET DE BATLIA 2021/687 DE 22 DE JULIOL DE 2021

Firma 1 de 1
Jaime Perelló Marcé
26/07/2021
Secretari-Interventor

Aquest document és una còpia autèntica d'un document electrònic validable a la seu electrònica de l'ajuntament Ses Salines:			
Código Seguro de Validación	1e222b36c7de4f4b8fb33cc109292d6b001		Fecha documento: 26/07/2021
Url de validación	https://sedesimplifica03.absiscloud.com/absis/idi/ax/idiarxabsaweb/catala/asp/verificadorfirma.asp?NodeAbsisini=040		
Metadatos	Origen: Origen ciudadà Estado de elaboración: Original		

ESTUDI D'AVALUCIÓ DE LA MOBILITAT

La Llei 12/2017, de 29 de desembre, d'Urbanisme de les Illes Balears, a l'article 45, punt 5, disposa que els plans especials han d'incloure un estudi d'avaluació de la mobilitat generada:

S'ha d'incloure un estudi d'avaluació de la mobilitat generada que, si s'escau, ha de definir les mesures per adoptar respecte dels grans centres generadors de mobilitat que es prevegin.

L'àmbit del PERI tal i com està delimitat als plànols de les NNSS aprovades definitivament el 17 de maig de 2002, es limita a una petita zona de sòl urbà amb una superfície total de 9.220,50m², dels quals 2.661,15m² corresponen a vials existents i 6.559,35m² a sòl lucratiu amb el 64% dels solars ja edificats.

D'acord amb les dades del padró d'habitants del Municipi de Ses Salines, existeixen 11 habitatges a l'àmbit del PERI, 10 d'ells són residències habituals en l'actualitat, destinant-se l'altre a segona residència. La població permanent és de 24 persones.

Es situa a l'extrem sud-oest del nucli urbà de Ses Salines, i té com a eix central el Carrer Camp Lladó. El Carrer Camp Lladó constitueix a l'actualitat una via d'accés al nucli de Ses Salines pels residents i visitants de la zona.

A l'àmbit del PERI no es desenvolupa cap tipus d'activitat econòmica, recreativa o cultural, el seu ús és exclusivament residencial.

L'objectiu d'aquest PERI és donar compliment al que s'estableix a l'article 110-BIS de les NNSS .

En primer lloc, l'esmentat article assenyala que s'ha de garantir la conservació del seu caràcter rural amb les peculiaritats pròpies d'aquesta zona del camp mallorquí.

No obstant això, l'article 110.BIS de les NNSS, no només preveu que s'hagi de garantir la conservació del caràcter rural de la zona, sinó que estableix que les condicions d'ús i edificació siguin les mateixes que a la resta de la zona Residencial Intensiva Baixa, limitant l'abast del PERI a definir les condicions d'ocupació.

Així doncs, les condicions d'ús pel que fa referència a índex d'intensitat i a nombre d'habitatges, i les condicions de edificabilitat seran les mateixes que a la resta de la zona Residencial Intensiva Baixa del nucli de Ses Salines.

Aquest document és una còpia autèntica d'un document electrònic validable a la seu electrònica de l'ajuntament Ses Salines:	
Código Seguro de Validación	1e222b36c7de4f4b8fb33cc109292d6b001
Url de validación	https://sedesimplifica03.absiscloud.com/absis/idi/ax/idiarxabsaweb/catala/asp/verificadorfirma.asp?NodeAbsisini=040
Metadatos	Origen: Origen ciudadà Estado de elaboración: Original



Aplicant aquestes condicions, al sòl urbà existent i vacant, es podrien edificar un màxim de 32 nous habitatges, que sumats al 11 existents, fan un total de 43 habitatges.


Amb aquest PERI no s'augmenta el sòl urbà aprovat a les NNSS.

Per tot lo apuntat, podem afirmar que el desenvolupament del PERI no alterarà les condicions actuals de mobilitat, fent innecessària la seva avaluació.

Ses Salines, juliol de 2021

Rafael F. Rigo Rosselló
Arquitecte

Firma 1 de 1
Jaime Perelló Marcé
26/07/2021
Secretari-Interventor

Aquest document és una còpia autèntica d'un document electrònic validable a la seu electrònica de l'ajuntament Ses Salines:			
Código Seguro de Validación	1e222b36c7de4f4b8fb33cc109292d6b001		Fecha documento: 26/07/2021
Url de validación	https://sedesimplifica03.absiscloud.com/absis/idi/ax/idiarxabsaweb/catala/asp/verificadorfirma.asp?NodeAbsisini=040		
Metadatos	Origen: Origen ciudadà Estado de elaboración: Original		

10.ANNEX


SENTÈNCIA DEL TSJIB DE 25 D'ABRIL DE 2017

JULIOL 2021

104

APROVAT DEFINITIVAMENT PEL DECRET DE BATLIA 2021/687 DE 22 DE JULIOL DE 2021

Firma 1 de 1
Jaime Perelló Marcé
26/07/2021
Secretari-Interventor

Aquest document és una còpia autèntica d'un document electrònic validable a la seu electrònica de l'ajuntament Ses Salines:			
Código Seguro de Validación	1e222b36c7de4f4b8fb33cc109292d6b001		Fecha documento: 26/07/2021
Url de validación	https://sedesimplifica03.absiscloud.com/absis/idi/ax/idiarxabsaweb/catala/asp/verificadorfirma.asp?NodeAbsisini=040		
Metadatos	Origen: Origen ciudadà Estado de elaboración: Original		

Roj: **STSJ BAL 436/2007 - ECLI: ES:TSJBAL:2007:436**Id Cendoj: **07040330012007100268**Órgano: **Tribunal Superior de Justicia. Sala de lo Contencioso**Sede: **Palma de Mallorca**Sección: **1**Fecha: **25/04/2007**Nº de Recurso: **389/2003**Nº de Resolución: **331/2007**Procedimiento: **PROCEDIMIENTO ORDINARIO**Ponente: **FERNANDO SOCIAS FUSTER**Tipo de Resolución: **Sentencia****SENTENCIA**

Nº 331

En la Ciudad de Palma de Mallorca a veinticinco de abril de dos mil siete

ILMOS SRS.

PRESIDENTE

D. Jesús I. Algora Hernando.

MAGISTRADOS

D. Fernando Nieto Martín.

D. Fernando Socías Fuster.

Vistos por la Sala de lo Contencioso Administrativo del Tribunal Superior de Justicia de Illes Balears los autos Nº 389/2003, dimanantes del recurso contencioso administrativo seguido a instancias de D. Jorge , representado por la Procuradora Dª Nancy Ruys Van Noolen y asistida del Letrado D. Pedro A. Coll Pons; y como Administración demandada la del CONSELL INSULAR DE MALLORCA representado por la Procuradora Dª Mª Luisa Vidal Ferrer y asistida del Letrado D. Cristòfol Barceló Monserrat; interviniendo como codemandada el AYUNTAMIENTO DE SES SALINES representado por el Procurador D. Antonio Colom Ferrà.

Constituye el objeto del recurso la resolución del Consell Executió del Consell Insular de Mallorca, en sesión celebrada el día 9 de diciembre de 2002, por el que se acuerda desestimar el recurso de alzada interpuesto contra el acuerdo de la Comisión Insular de Ordenación del Territorio, Urbanismo y Patrimonio Histórico de Mallorca, adoptado en sesión de 17.05.2002 y en el que se procedió al aprobación definitiva de la revisión de las NNSS de planeamiento del municipio de Ses Salines, en el punto relativo a la clasificación como suelo urbano de una parte de los terrenos de la zona "Es Camp LLadó".

La cuantía se fijó en indeterminada.

El procedimiento ha seguido los trámites del ordinario.

Ha sido Magistrado Ponente el Ilmo. Sr. D. Fernando Socías Fuster, quien expresa el parecer de la Sala.

ANTECEDENTES DE HECHO

PRIMERO. Interpuesto el recurso en fecha 26.03.2003, se le dio traslado procesal adecuado, ordenándose reclamar el expediente administrativo.

SEGUNDO. Recibido el expediente administrativo, se puso de manifiesto el mismo en Secretaría a la parte recurrente para que formulara su demanda, lo que así hizo en el plazo legal, alegando los hechos y fundamentos de derecho que tuvo por conveniente, suplicando a la Sala que se dictase sentencia estimatoria del mismo, por ser contrario al ordenamiento jurídico, el acto administrativo impugnado.

Aquest document és una còpia autèntica d'un document electrònic validable a la seu electrònica de l'ajuntament Ses Salines:		
Código Seguro de Validación	1e222b36c7de4f4b8fb33cc109292d6b001	Fecha documento: 26/07/2021
Url de validación	https://sedesimplifica03.absiscloud.com/absis/idi/arx/idiarxabsaweb/catala/asp/verificadorfirma.asp?NodeAbsisini=040	
Metadatos	Origen: Origen ciudadà Estado de elaboración: Original	



TERCERO. Dado traslado del escrito de la demanda a la representación de la Administración demandada para que contestara, así lo hizo en tiempo y forma oponiéndose a la misma y suplicando se dictara sentencia confirmatoria de los acuerdos recurridos.

CUARTO. Recibido el pleito a prueba, se propuso y admitió la pertinente, con el resultado que obra en autos.

QUINTO. Declarada concluida la discusión escrita, se ordenó traer los autos a la vista, con citación de las partes para sentencia, se señaló para la votación y fallo, el día 24.04.2007.

FUNDAMENTOS DE DERECHO

PRIMERO. PLANTEAMIENTO DE LA CUESTION LITIGIOSA.

El recurrente impugna el acuerdo por el que se aprueba definitivamente la Revisión de las NNSS del municipio "Ses Salines" en el concreto punto en el que se clasifica como suelo urbano un "llogaret" o barrio colindante con el resto del pueblo de Ses Salines y conocido con el nombre de "es Camp LLadó". Excluida la superficie destinada a viales y zona verde, la superficie lucrativa así declarada como suelo urbano lo es de 6.580 m2.

A propuesta del Ayuntamiento, la Comisión Insular de Urbanismo acepta la clasificación como suelo urbano de estos terrenos -que hasta entonces estaban clasificados como suelo no urbanizable- al apreciar que en los mismos concurre el supuesto de "consolidación por la edificación", por estar edificadas parcelas cuya superficie supera los 2/3 de la zona clasificada como urbana. En concreto, se valora que las parcelas edificadas suman 4.715 m2 y las no edificadas 1.865 m2, por lo que las primeras suponen el 71, 66 % del total, es decir, se superan los 2/3 exigibles en el art. 21.b) del Reglamento de Planeamiento en relación al art. 8 de la Ley 6/1998 y por ello la resoluciones recurridas confirman la condición de suelo urbano de tales terrenos reflejado en la Revisión de las NNSS.

El recurrente discrepa de la calificación como urbanos de dichos terrenos, interesando el mantenimiento de su condición de rústicos. Fundamenta su demanda en la discrepancia respecto al sistema de cómputo del suelo "consolidado por la edificación", al entender que el cómputo como consolidadas de las parcelas edificadas, es válido siempre y cuando dichas parcelas no admitan una posible segregación formando otra parcela edificable ya que en este caso, la superficie de la nueva parcela segregable - y no edificada- incrementa el cómputo de la superficie no consolidada. Siguiendo este criterio, unas parcelas catastrales computadas por la Administración como suelo consolidado porque en ellas existe ya una edificación (parcelas 4641401, 1641601, 5044146 y 4055147) admitirían una segregación para formar otras parcelas nuevas sin edificar, de modo que la edificación existente quedase en la remanente. La superficie de estas nuevas parcelas, que con el criterio de la Administración se computaba como suelo consolidado, ahora computarían como no consolidado y con ello el porcentaje de dicho suelo lo sería de tan solo el 52,21 %. Es decir, no alcanzaría el requisito de los 2/3.

Así pues, el núcleo de la cuestión litigiosa se centra en determinar si el sistema de cómputo utilizado por la Administración es correcto.

SEGUNDO. SISTEMA DE CÓMPUTO DE LA SUPERFICIE CONSOLIDADA EN LA LEGISLACIÓN URBANÍSTICA.

Con carácter previo, y a pesar de ser doctrina conocida, no debe omitirse la premisa básica de que la clasificación de un terreno como suelo urbano depende del hecho físico de la urbanización, de tal modo que la Administración planificadora carece de discrecionalidad en el punto de clasificar como urbanos aquellos terrenos. La condición de "suelo urbano" es un concepto reglado de tal modo que los terrenos en los que concurren las circunstancias y servicios especificados en los preceptos aplicables (art. 8 Ley 6/1998), ello es de obligado acatamiento para la Administración (SsTS 23.11.93 , 28.11.94 , 03.05.95 , 23.03.98 y 07.06.99 , entre otras).

El art. 8 indica que:

" Tendrán la condición de suelo urbano, a los efectos de esta ley:

a) El suelo ya transformado por contar, como mínimo, con acceso rodado abastecimiento de agua, evacuación de aguas y suministro de energía eléctrica o por estar consolidados por la edificación en la forma y con las características que establezca la legislación urbanística."

Siendo competencia de cada Comunidad Autónoma precisar en su ámbito territorial que ha de entenderse por suelo urbano consolidado, esto es, la forma y características que determinan la consolidación por la edificación, tanto en el ejercicio de esa competencia como cuando, como aquí ocurre, en su defecto, ha de estarse a lo dispuesto en el Reglamento de Planeamiento estatal, al fin, como ha recordado el Tribunal



Constitucional en sus sentencias números 164/01 y 54/02 , deben respetarse los límites de la realidad, es decir, en modo alguno cabe ignorar el hecho de la transformación material del suelo

En ausencia de dicha normativa autonómica, es aplicable el art. 21.b) del Reglamento de Planeamiento , conforme al cual:

"Para que el Plan General clasifique terrenos como urbanos, incluyéndolos en la delimitación que a tal efecto establezca, será preciso que reúnan algunos de los siguientes requisitos:

a) Que los terrenos estén dotados de acceso rodado, abastecimiento de agua, evacuación de aguas residuales y suministro de energía eléctrica, debiendo tener estos servicios características adecuadas para servir a la edificación que sobre ellos exista o se haya de construir.

b) Que los terrenos, aun careciendo de algunos de los servicios citados en el párrafo anterior, tengan su ordenación consolidada, por ocupar la edificación, al menos, dos terceras partes de los espacios aptos para la misma según la ordenación que el Plan General para ellos proponga. El Plan deberá señalar las operaciones de reforma interior o acciones concretas de urbanización precisas para conseguir los niveles de dotación necesarios de los servicios mínimos señalados en el apartado a) de este artículo."

Como se aprecia, ninguno de los preceptos aplicables determina con claridad cuál de los dos es el sistema de cómputo correcto (en el caso de que se admita que sólo uno de los dos es válido).

La parte recurrente entiende que debe estarse al cómputo de la superficie de las parcelas que, tras proceso de segregación por sus propietarios, resultarían edificables conforme al Plan. Alega que este criterio tiene su apoyo en la dicción del art. 21,b) del Reglamento de Planeamiento cuando se refiere a "... espacios aptos para la misma (edificación), según la ordenación que el Plan General para ellos proponga", y que conforme a dicha tesis supondría que debe computarse todos los espacios que según el Plan serían actos para la edificación y en el caso de operarse la segregación de las actuales parcelas, las nuevas que respetasen la superficie mínima serían aptas para dicha edificación.

No obstante, si se sigue esta línea argumental estricta de atender a la ordenación del Plan en cuanto a las condiciones de edificabilidad para detraer aquellas hipotéticas parcelas edificables de 200 m², resulta que se hace depender el cómputo de superficies de un hecho futuro e incierto (la posible segregación por el propietario) mientras que el art. 8 LRSV y 21 del RP atienden a la realidad del suelo en el momento en que es tomado en consideración y en este momento la única realidad es que las parcelas edificadas no están segregadas y por tanto sólo sería posible computar las superficies de las parcelas actuales -edificadas o no- y no las hipotéticas.

Con ello no se quiere indicar que el sistema de cómputo propuesto por la parte recurrente sea incorrecto, sino que entendemos que el art. 21 del RP no exige que este sea el único mecanismo de cómputo posible.

Por otra parte, también el sistema de cómputo propuesto por la parte recurrente encierra posibles incoherencias. Así por ejemplo bastaría con que las NNSS que zonifican esta área hubiesen indicado que la parcela mínima exigible es de 210 metros cuadrados (y no de 200 m²) para que ya no fuesen computables como segregables dos de las parcelas (Nº 4641401, 1641601) y otras más si se sigue aumentando este parámetro u otros (fachada o fondo), con lo que si se atiende únicamente a las hipotéticas parcelas edificables y no a la realidad del entramado urbano actual, se puede llegar a soluciones igualmente incoherentes.

El sentido de la expresión "... espacios aptos para la misma (edificación), según la ordenación que el Plan General para ellos proponga", ha sido analizada por la Jurisprudencia del TS en sentencias de 06.03.1997 y 04.02.1999 , que si bien no aportan una solución a nuestro problema en concreto, si ofrecen una visión general sobre la controversia, visión a la que en definitiva tendremos que acudir.

Indica la primera de estas sentencias:

"Pues bien, no es conforme al artículo 78 -a) del Texto Refundido ni al artículo 21-b) del Reglamento de Planeamiento que, a fin de lograr la clasificación de suelo urbano, se dibuje un área a la pura conveniencia de la parte, tomando sólo para el cómputo las parcelas edificadas más la de los actores (no edificadas) para así concluir que la edificación supera las dos terceras partes del área. (Si fueran así las cosas, para clasificar una parcela como urbano en pleno suelo no urbanizable bastaría con que lindara con dos fincas edificadas; en tal caso, dibujando un área que comprendiera sólo las tres fincas, resultaría que todas ellas merecerían aquella clasificación). Obrando de esta manera se estaría aceptando el urbanismo a la carta, pues la clasificación del suelo dependería de que los interesados dibujaran de una u otra forma el área que les conviniera. (Es por ello que el dictamen pericial practicado en primera instancia para mejor proveer carece de toda fuerza de convicción, pues toma un área o espacio que no tiene justificación alguna).

Firma 1 de 1
Jaime Perelló Marcé
26/07/2021
Secretari-Interventor

Aquest document és una còpia autèntica d'un document electrònic validable a la seu electrònica de l'ajuntament Ses Salines:		
Código Seguro de Validación	1e222b36c7de4f4b8fb33cc109292d6b001	Fecha documento: 26/07/2021
Url de validación	https://sedesimplifica03.abiscloud.com/abis/idi/arx/idiarxabsaweb/catala/asp/verificadorfirma.asp?NodeAbsisini=040	
Metadatos	Origen: Origen ciudadà Estado de elaboración: Original	



SEPTIMO.- Se comprende, por ello, que el artículo 21-b) del Reglamento de Planeamiento diga que la consolidación de la edificación debe referirse a los "espacios aptos para la misma según la ordenación que el Plan General para ellos proponga". Es decir, el dibujo y señalamiento concreto de esos "espacios aptos para la edificación" corresponde al Plan, el cual no puede verse sustituido por la opinión de los interesados. Esta función del Plan tiene el límite de no poder dibujar áreas que no estén consolidadas por la edificación en sus dos terceras partes, porque su finalidad no es crear una urbanización, sino consolidarla en los entramados que el Plan señale, y así está dicho en la Exposición de Motivos de la Ley de Reforma del Régimen del Suelo y Ordenación Urbana de 2 de Mayo de 1975, cuando dice que la clasificación del suelo urbano que acoge tiene el efecto fundamental de que "por las propias características físicas del suelo (básicamente urbanizado) y su inserción en la malla urbana (...) se agiliza el proceso de terminación de la urbanización".

OCTAVO.- En consecuencia, el Planificador (que tiene, es cierto, limitada su discrecionalidad en la clasificación del suelo urbano, puesto que ésta depende –como dice la Exposición de Motivos– del hecho físico de la urbanización básica) no deja de tener libertad, al menos, para completar la urbanización existente mediante el señalamiento técnicamente más adecuado de unos u otros espacios aptos para ello, siempre que la edificación ocupe ya dos terceras partes.

NOVENO.- Corresponde, pues, al Plan, y no a los interesados, el concreto señalamiento de esos espacios, y su solución sólo puede ser revisada por los Tribunales en la medida en que infrinja el requisito de la consolidación de la edificación en sus dos terceras partes o se revele técnicamente inadecuada, irrazonable o contradictoria."

Si añadimos que para el caso de esta sentencia del TS ocurría que "Las edificaciones señaladas en el plano del documento núm. 1 se encuentran a dos kilómetros del núcleo urbano de Móstoles (así se ha dicho repetidamente por el Ayuntamiento demandado sin contradicción), constituyendo, por lo tanto, unas auténticas islas muy apartadas de la malla urbana y rodeadas de suelo no urbanizable y cultivado", se comprende que más allá de si el sistema de cómputo del suelo consolidado/no consolidado debe o no contar las hipotéticas parcelas segregables, lo relevante es que para la Jurisprudencia del TS, el sistema de declaración como urbanos de determinados terrenos por el criterio de la "consolidación", lo debe ser en espacios que para el Plan son "aptos para la edificación" y por tanto esta remisión al Plan no debe entenderse tanto a la remisión de las condiciones de cómputo de la edificabilidad, sino como remisión al "dibujo" que el Planificador ha deseado plasmar para, como dice la sentencia "completar la urbanización existente mediante el señalamiento técnicamente más adecuado de unos u otros espacios aptos para ello", y lógicamente ello ha de ocurrir en suelos total o parcialmente integrados en la malla urbana.

En definitiva, la remisión a los "... espacios aptos para la misma (edificación), según la ordenación que el Plan General para ellos proponga" significa que la declaración de urbanos por consolidación debe venir referidos a suelos que, conforme al Plan, tienen una vocación urbana que es necesaria completar.

En reciente sentencia de esta Sala (de fecha 28.03.2007) ya hemos indicado que la remisión a la "ordenación que el Plan General proponga" lo que impide es que para verificar el grado de consolidación se computen suelos urbanos consolidados ajenos al conjunto de suelo sobre el que se ha de proyectar el cálculo de los 2/3 del edificado.

TERCERO. CRITERIOS GENERALES PARA LA DETERMINACIÓN DEL SISTEMA DE CÓMPUTO DE SUPERFICIES.

En el Fundamento Jurídico anterior se ha explicado que a juicio de esta Sala, no se aprecia con claridad que la normativa urbanística imponga que el criterio de cómputo sea el propuesto por el recurrente. También es verdad que no impone el criterio utilizado por la Administración en este caso (cómputo de la totalidad de la superficie de la parcela edificada, con independencia de su hipotética segregación para formar otra parcela edificable).

En definitiva, entendemos que cualquiera de los dos sistemas de cómputo son correctos en función de las condiciones de los suelos a considerar.

Como quiera que la anterior afirmación puede generar cierta inseguridad, procede explicar los argumentos que nos conducen a la misma:

1º) la clasificación como urbano del suelo en que concurren las condiciones del art. 8 de la LRSVA no es "automática" y ha sido matizada por reiterada jurisprudencia del TS. En concreto, frente a la afirmación legal de que tiene la condición de suelo urbano "el suelo ya transformado por contar, como mínimo, con acceso rodado abastecimiento de agua, evacuación de aguas y suministro de energía eléctrica", la Jurisprudencia se ha encargado de precisar que además es necesario que estén integrados en la malla urbana es decir, que exista una urbanización básica, constituida por unas vías perimetrales y unas redes de suministro de agua, energía eléctrica y de saneamiento de que puedan servirse los terrenos, y que éstos, por su situación, no estén desligados del entramado urbanístico ya existente. Es decir, aunque no sea de aplicación al caso que nos

Aquest document és una còpia autèntica d'un document electrònic validable a la seu electrònica de l'ajuntament Ses Salines:		
Código Seguro de Validación	1e222b36c7de4f4b8fb33cc109292d6b001	Fecha documento: 26/07/2021
Url de validación	https://sedesimplifica03.absiscloud.com/absis/idi/arx/idiarxabsaweb/catala/asp/verificadorfirma.asp?NodeAbsisini=040	
Metadatos	Origen: Origen ciudadà Estado de elaboración: Original	



ocupa en que se sigue el criterio de la consolidación, se expone esta doctrina como reflejo de que no cabe aplicación de simples criterios matemáticos de suficiencia de los servicios exigidos por la Ley, sino que debe valorarse, en relación al caso concreto, si concurre esta integración en el entramado urbanístico que los haga merecer la condición de urbanos.

2º) para la valoración de este carácter urbano, es de especial importancia atender a las superficies del suelo a considerar. A modo de ejemplo y aunque también se refiera a supuestos de suelos urbanos "por servicios", en sentencia de esta Sala Nº 101 de 14.02.2007, hemos indicado que aunque los terrenos dispongan de los servicios del art. 8, "no parece que haya de recibir el mismo tratamiento una pequeña parcela de suelo no urbanizable enclavada como isla dentro de un conjunto de suelo urbano, que una pieza de terreno de varios miles de m²". No puede merecer el mismo tratamiento una parcela de 400 m² insertada en la trama urbana que una de 4 hectáreas, por mucho que le rodeen suelos urbanos. Pues bien, el dato de las superficies a considerar es importante también el supuesto de urbanos "por consolidación" ya que ello influye en que se aplique el criterio de cómputo propuesto por la aquí recurrente o el utilizado por la Administración.

En concreto, si el conjunto de suelo a clasificar como urbano por consolidación fuese de importantes dimensiones y coincidiese además que una o unas de las parcelas computadas como consolidadas por existir una edificación lo fuesen de una gran superficie en relación a las parcelas no consolidadas, desde luego que el cómputo de los 2/3 de parcelas conduciría a un resultado incoherente ya que se clasificaría como urbano unos suelos que mayoritariamente no están edificados. En este caso, sería más oportuno el cómputo por hipotéticas parcelas segregables y edificables.

3º) El conjunto de suelo sobre el que se ha de proyectar el cálculo de los 2/3 del edificado, debe constituir una superficie en la que concurra una homogeneidad topográfica, de modo que los espacios no edificados y los edificados se integren entre sí, alternándose y envolviéndose dentro del conjunto considerado. Además, la porción de suelo no edificado, debe contar al menos con algunos de los servicios urbanísticos - el art. 21.b del Reglamento de Planeamiento, admite que no cuente con todos, lo que implica existencia de algunos- y de algún modo integrado en la malla urbana.

En definitiva, no existe una solución unívoca respecto al sistema de cómputo de los 2/3 de suelo consolidado, sino que lo importante es que finalmente se utilice un sistema coherente con la realidad del suelo a considerar, un sistema no arbitrario y por el que se permita completar la consolidación en suelo que por sus propias características físicas (básicamente ya urbanizado y con dotación parcial de los servicios urbanísticos) y por su inserción en la malla urbana, sea merecedor de que se le facilite el proceso de terminación de la urbanización.

Esto ocurre en el caso que nos ocupa, en que el espacio a considerar es de reducidas dimensiones (6.580 m². de suelo lucrativo), contiguo e inmediato al suelo urbano, con espacios edificados y no edificados intercalándose e integrándose entre sí, con prácticamente todos los servicios urbanísticos básicos y en zona perimetral e inmediata al casco urbano, es decir, por donde el Plan entiende preferible su expansión, siendo una solución más coherente el crecimiento por donde solo falta cerrar y completar la trama urbana, que no invadiendo nuevo suelo no transformado.

En definitiva, se entiende acertado el acuerdo impugnado y el sistema de cómputo de la consolidación aplicado, por lo que procede desestimar el recurso.

CUARTO. COSTAS PROCESALES.

No se aprecia ninguno de los motivos que, de conformidad con el art. 139 de la Ley Jurisdiccional, obligue a hacer un expresa imposición de costas procesales, por lo que se estima adecuada su no imposición.

Vistos los preceptos legales mencionados y demás de general y pertinente aplicación,

FALLAMOS

- 1º) Que DESESTIMAMOS el presente recurso contencioso administrativo
- 2º) Que declaramos conforme al ordenamiento jurídico el acto administrativo impugnado y, en consecuencia, lo CONFIRMAMOS.
- 3º) No se hace expresa declaración en cuanto a costas procesales.

Contra la presente sentencia, cabe recurso de casación a interponer ante esta Sala y para el Tribunal Supremo, en el plazo de diez días contados desde la notificación de la presente.

Firma 1 de 1
Jaime Perelló Marcé
26/07/2021
Secretari-Interventor

Aquest document és una còpia autèntica d'un document electrònic validable a la seu electrònica de l'ajuntament Ses Salines:		
Código Seguro de Validación	1e222b36c7de4f4b8fb33cc109292d6b001	
Url de validación	https://sedesimplifica03.absiscloud.com/absis/idi/ax/idiarxabsaweb/catala/asp/verificadorfirma.asp?NodeAbsisini=040	
Metadatos	Origen: Origen ciudadà Estado de elaboración: Original	



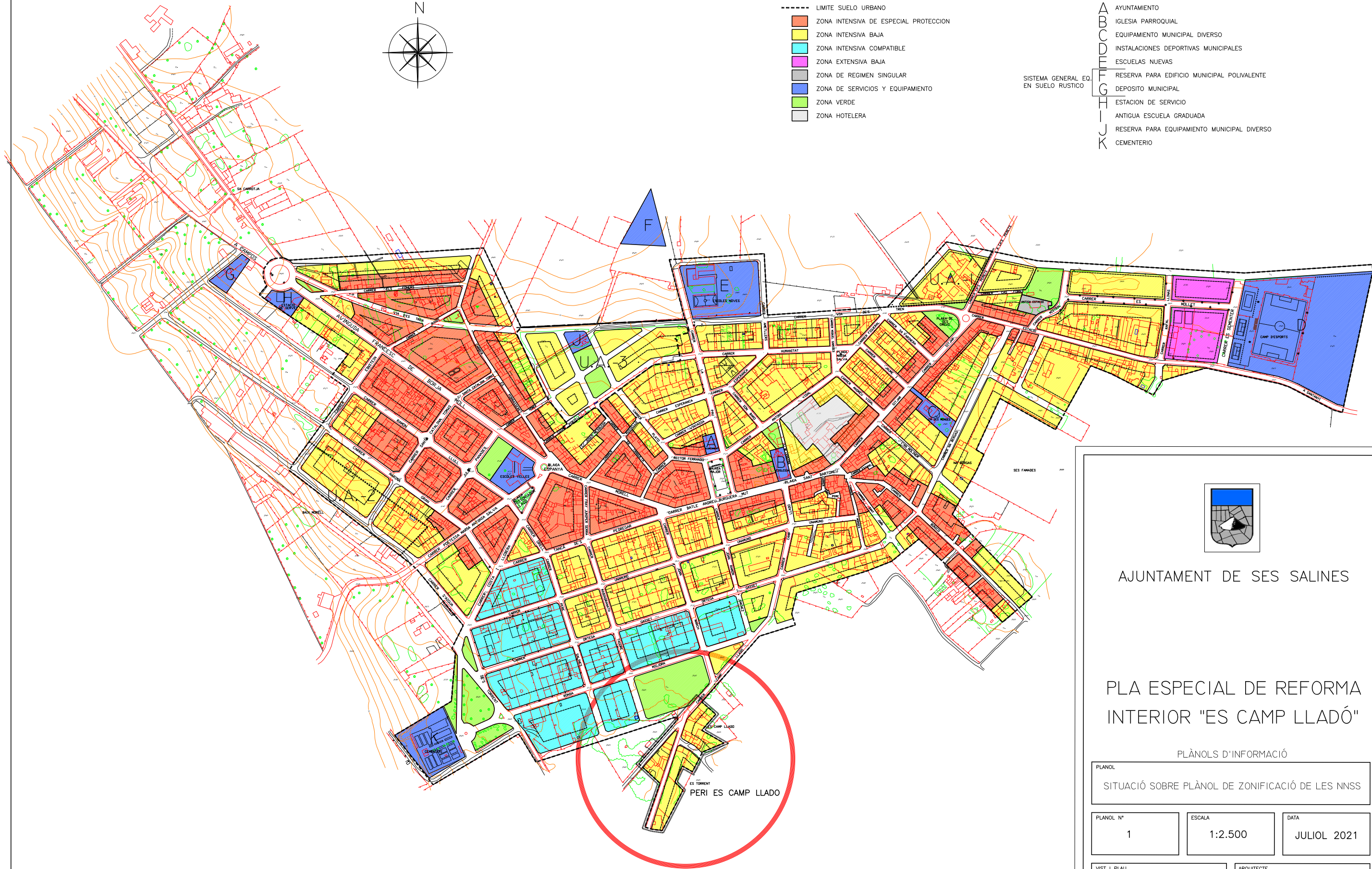
Así por esta nuestra sentencia de la que quedará testimonio en autos para su notificación, la pronunciamos, mandamos y firmamos.

PUBLICACION.- Leída y publicada que ha sido la anterior sentencia por el Magistrado de esta Sala Ilmo. Sr. D. Fernando Socías Fuster que ha sido ponente en este trámite de Audiencia Pública, doy fe. El Secretario, rubricado.

FONDO DOCUMENTAL CENDOJ

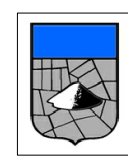
Firma 1 de 1
Jaime Perelló Marcé
26/07/2021
Secretari-Interventor

Aquest document és una còpia autèntica d'un document electrònic validable a la seu electrònica de l'ajuntament Ses Salines:			
Código Seguro de Validación	1e222b36c7de4f4b8fb33cc109292d6b001		Fecha documento: 26/07/2021
Url de validación	https://sedesimplifica03.absiscloud.com/absis/idi/ax/idiarxabsaweb/catala/asp/verificadorfirma.asp?NodeAbsisini=040		
Metadatos	Origen: Origen ciudadà Estado de elaboración: Original		



- ZONIFICACION**
- LIMITE SUELO URBANO
 - ZONA INTENSIVA DE ESPECIAL PROTECCION
 - ZONA INTENSIVA BAJA
 - ZONA INTENSIVA COMPATIBLE
 - ZONA EXTENSIVA BAJA
 - ZONA DE REGIMEN SINGULAR
 - ZONA DE SERVICIOS Y EQUIPAMIENTO
 - ZONA VERDE
 - ZONA HOTELERA

- EQUIPAMIENTOS**
- A AYUNTAMIENTO
 - B IGLESIA PARROQUIAL
 - C EQUIPAMIENTO MUNICIPAL DIVERSO
 - D INSTALACIONES DEPORTIVAS MUNICIPALES
 - E ESCUELAS NUEVAS
 - F RESERVA PARA EDIFICIO MUNICIPAL POLIVALENTE
 - G DEPOSITO MUNICIPAL
 - H ESTACION DE SERVICIO
 - I ANTIGUA ESCUELA GRADUADA
 - J RESERVA PARA EQUIPAMIENTO MUNICIPAL DIVERSO
 - K CEMENTERIO



AJUNTAMENT DE SES SALINES

PLA ESPECIAL DE REFORMA INTERIOR "ES CAMP LLADÓ"

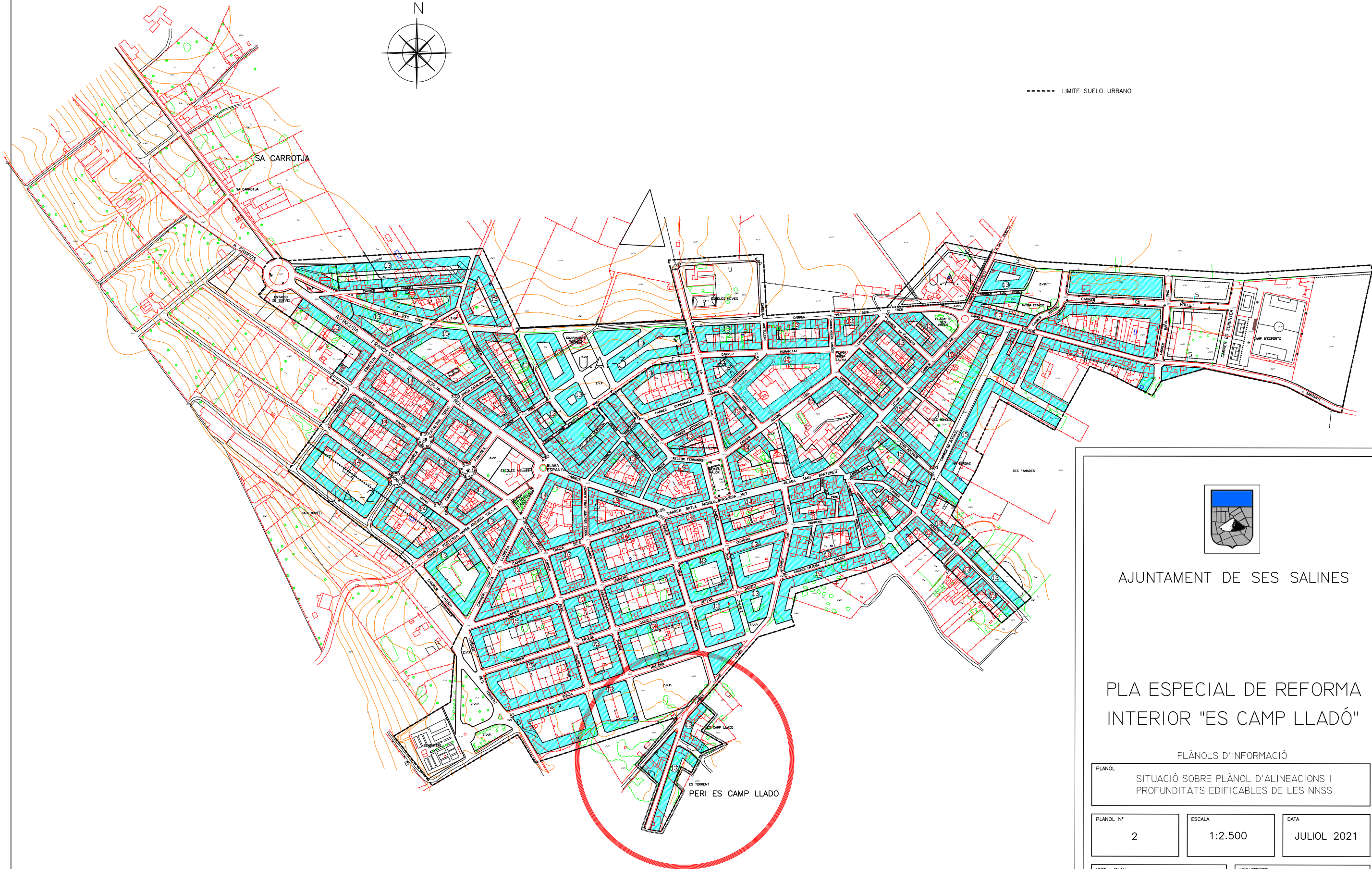
PLÀNOLS D'INFORMACIÓ

PLANOL		
SITUACIÓ SOBRE PLÀNOL DE ZONIFICACIÓ DE LES NNSS		
PLANOL N°	ESCALA	DATA
1	1:2.500	JULIOL 2021
VIST 1 PLAU	ARQUITECTE	
	RAFAEL F. RIGO ROSSELLO	

APROVAT DEFINITIVAMENT PEL DECRET DE BATLIA 2021/687 DE 22 DE JULIOL DE 2021

Firma 1 de 1
Jaime Perelló Marcé
26/07/2021 Secretari-Interventor





----- LIMITE SUELO URBANO



AJUNTAMENT DE SES SALINES

PLA ESPECIAL DE REFORMA INTERIOR "ES CAMP LLADÓ"

PLÀNOLS D'INFORMACIÓ

PLANOL SITUACIÓ SOBRE PLÀNOL D'ALINEACIONS I PROFUNDITATS EDIFICABLES DE LES NNSS		
PLANOL N° 2	ESCALA 1:2.500	DATA JULIOL 2021
VIST I PLAU	ARQUITECTE RAFAEL F. RIGO ROSSELLO	

APROVAT DEFINITIVAMENT PEL DECRET DE BATLIA 2021/687 DE 22 DE JULIOL DE 2021

Firma 1 de 1
Jaime Perelló Marcé
26/07/2021 Secretari-Interventor

Aquest document és una còpia autèntica d'un document electrònic validable a la seu electrònica de l'ajuntament Ses Salines:

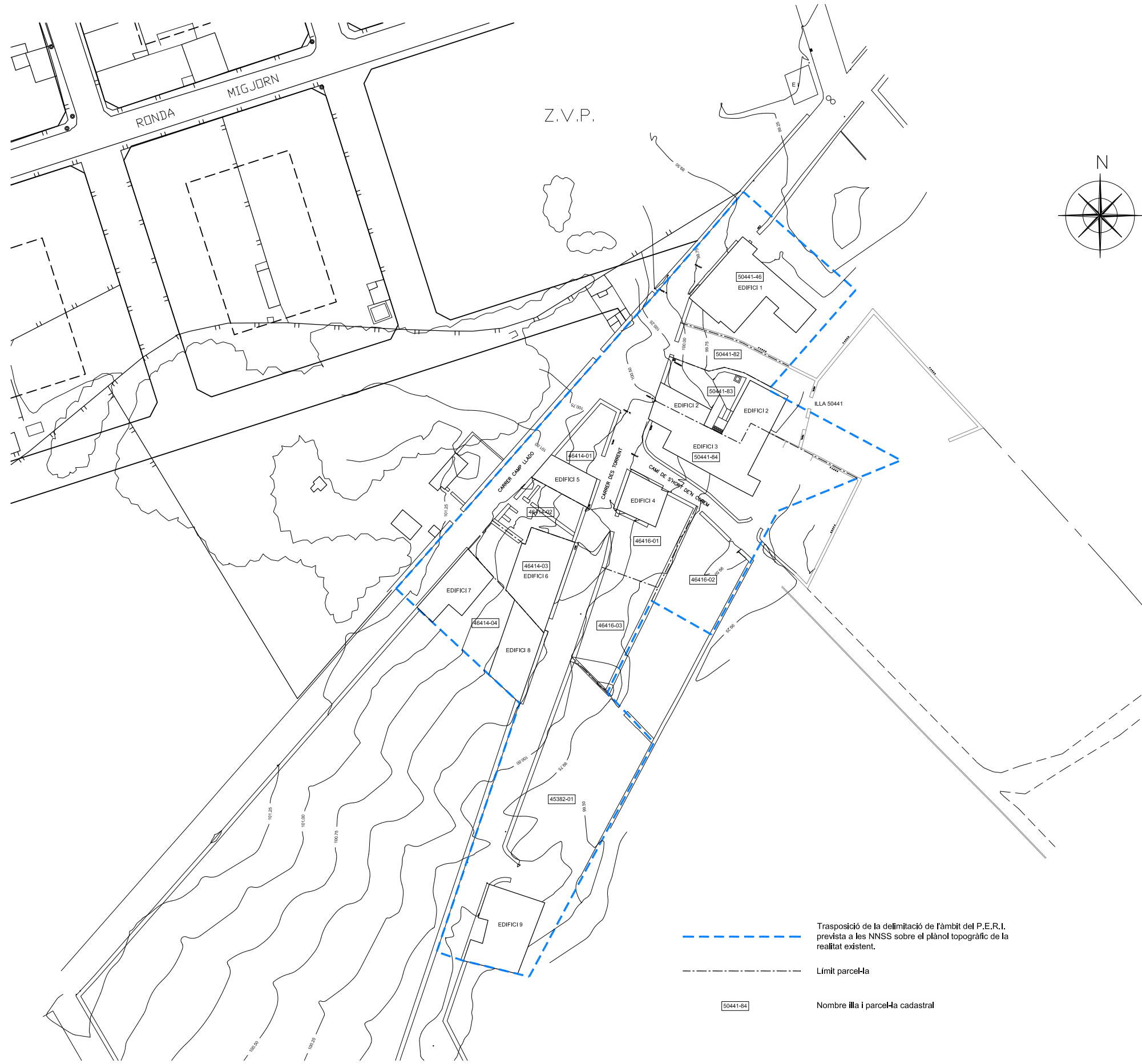
Código Seguro de Validación 1e222b36c7de4f4b8fb33cc109292d6b001

Fecha documento: 26/07/2021

Uri de validación <https://sedesimplifica03.absisccloud.com/absis/di/arx/idiarxabsaweb/catala/asp/verificadorfirma.asp?NodeAbsisini=040>

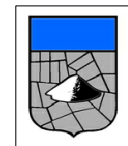
Metadatos Origen: Origen ciutadà Estado de elaboración: Original





- - - - - Trasposició de la delimitació de l'àmbit del P.E.I. prevista a les NNSS sobre el planol topogràfic de la realitat existent.
 - - - - - Límit parcel·la
 50441-84 Nombre illa i parcel·la cadastral

APROVAT DEFINITIVAMENT PEL DECRET DE BATLIA 2021/687 DE 22 DE JULIOL DE 2021



AJUNTAMENT DE SES SALINES

PLA ESPECIAL DE REFORMA INTERIOR "ES CAMP LLADÓ"

PLÀNOLS D'INFORMACIÓ

PLANOL PLÀNOL TOPOGRÀFIC I PARCEL·LACIÓ ACTUAL		
PLANOL N° 3	ESCALA 1:500	DATA JULIOL 2021
VIST I PLAU	ARQUITECTE RAFAEL F. RIGO ROSSELLO	

Firma 1 de 1
 Jaime Perelló Marcé
 26/07/2021 Secretari-Interventor

Aquest document és una còpia autèntica d'un document electrònic validable a la seu electrònica de l'ajuntament Ses Salines:

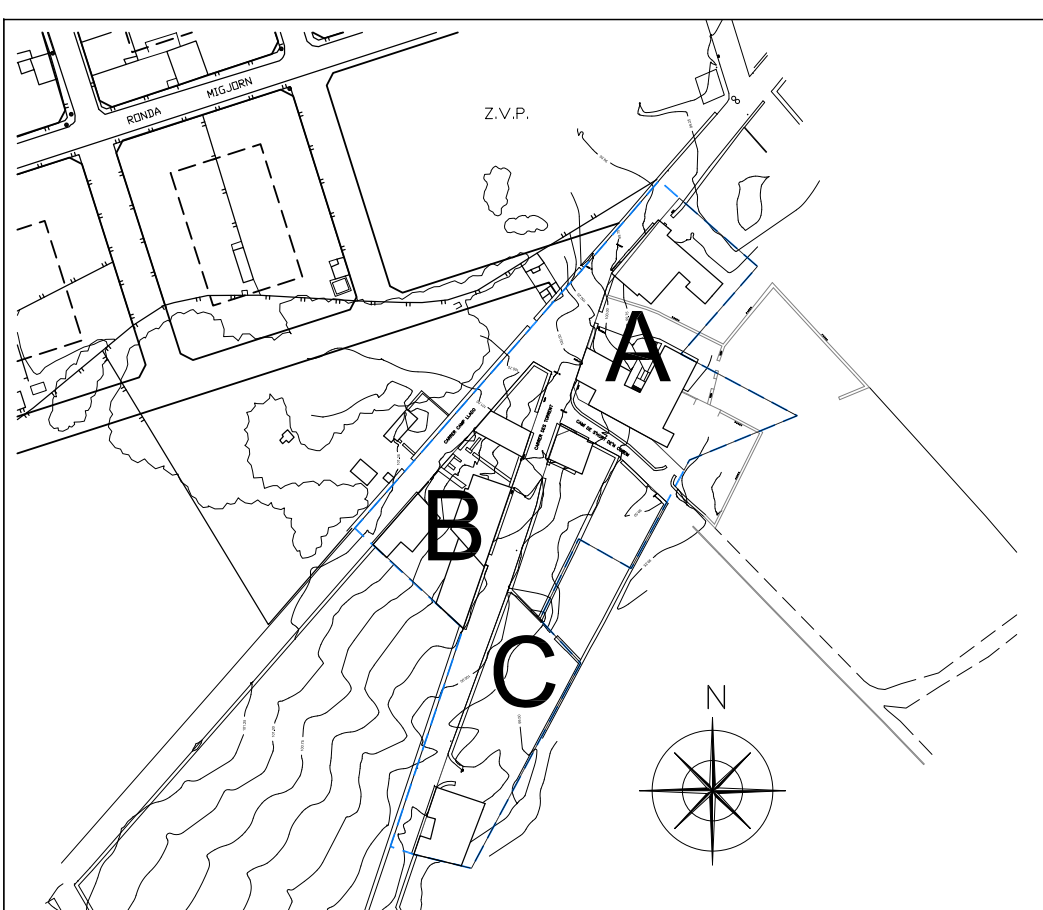
Código Seguro de Validación 1e222b36c7de4f4b8fb33cc109292d6b001

Fecha documento: 26/07/2021

Uri de validación <https://sedesimplifica03.absiscloud.com/absis/di/arx/idiarxabsaweb/catala/asp/verificadorfirma.asp?NodeAbsisini=040>

Metadatos Origen: Origen ciutadà Estado de elaboración: Original





1:1.000



ILLETA A:

Aquesta illeta està definida per dues edificacions principals, assenyalades en el plànol com a 1 i 2, ambdues amb forma rectangular i de dues crujies, a partir de les quals s'han anat construïnt diferents cossos annexes. L'edificació 1 respon clarament a una tipologia urbana d'habitatge entremitgeres amb alineació a vial. L'edificació 2, en canvi, respon a una tipologia d'habitatge rural aïllat. Aquest edifici 2 ha sofert diverses ampliacions en forma de volums afegits a l'habitatge principal. Amb el temps també ha estat objecte de segregacions de tal forma que, actualment ens trobam amb un conjunt de diferents propietats colindants amb reculades irregulars respecte de la via pública.



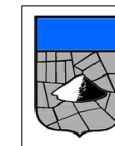
ILLETA B:

Les edificacions existents en aquesta illeta es troben totes elles alineades al vial amb el que confronten i ocupen, la major part d'elles, tota l'amplada del solar, és a dir, que ens trobam davant una clara ordenació d'habitatges unifamiliars entre mitgeres amb alineació a vial.



ILLETA C:

Es tracta d'una illeta de forma allargada lindant amb el carrer des Torrent, amb dos únics edificis, situats un a cada extrem de la illeta. A l'extrem nord, i fent cantonada amb el camí de s'Hort den Corem s'hi ubica una habitatge de recent construcció alineat als dos carrers amb els que confronta, mentres que a l'extrem sud de la illeta ens trobam amb un antic habitatge rural que presenta una petita reculada respecte de l'actual via pública, tot i que, posteriors ampliacions realitzades dins aquest espai de reculada, li confereixen l'aspecte d'edifici amb alineació a vial. Lateralment, cap dels dos habitatges existents es troba adossat a mitgeres, atès que disposen d'una zona d'accés a la part posterior de la parcel·la, creant una façana lateral amb tractament i obertures similar a la resta de les façanes. Es tracta doncs d'una tipologia que es pot definir com d'alineació a vial i adossada a mitgeres només per un dels dos costats.



AJUNTAMENT DE SES SALINES

PLA ESPECIAL DE REFORMA INTERIOR "ES CAMP LLADÓ"

PLÀNOLS D'INFORMACIÓ

PLÀNOL
ANÀLISI DE LES TIPOLOGIES EXISTENTS

PLÀNOL N° 4	ESCALA 1:500	DATA JULIOL 2021
----------------	-----------------	---------------------

VIST I PLAU	ARQUITECTE RAFAEL F. RIGO ROSSELLO
-------------	---------------------------------------

APROVAT DEFINITIVAMENT PEL DECRET DE BATLIA 2021/687 DE 22 DE JULIOL DE 2021

Firma 1 de 1
Jaime Perelló Marcé
26/07/2021 Secretari-Interventor

Aquest document és una còpia autèntica d'un document electrònic validable a la seu electrònica de l'ajuntament Ses Salines:

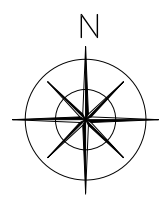
Código Seguro de Validación 1e222b36c7de4f4b8fb33cc109292d6b001

Fecha documento: 26/07/2021

Uri de validación <https://sedesimplifica03.absisccloud.com/absis/idi/ax/idiarxabsaweb/catala/asp/verificadorfirma.asp?NodeAbsisini=040>

Metadatos Origen: Origen ciudadà Estado de elaboración: Original





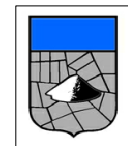
SUPERFÍCIE SUSCEPTIBLE DE SER OCUPADA D'ACORD AMB ELS SEGÜENTS CRITERIS:

ILLETA A: Ocupació màxima: Franja de 13 m de profunditat edificable.
Edificabilitat màxima: la resultant de construir dues plantes d'alçada sobre la superfície susceptible de ser ocupada.

ILLETA B: Ocupació: 100 %
Edificabilitat màxima: la resultant de construir dues plantes d'alçada sobre la superfície susceptible de ser ocupada.

ILLETA C: Ocupació màxima: Franja de 13 m de profunditat edificable.
Edificabilitat màxima: la resultant de construir dues plantes d'alçada sobre la superfície susceptible de ser ocupada. (S'indou proposta de parcel·lació)

APROVAT DEFINITIVAMENT PEL DECRET DE BATLIA 2021/687 DE 22 DE JULIOL DE 2021



AJUNTAMENT DE SES SALINES

PLA ESPECIAL DE REFORMA INTERIOR "ES CAMP LLADÓ"

PLÀNOLS D'ORDENACIÓ

PLÀNOL GENERAL D'ALINEACIONS I PROFUNDITATS EDIFICABLES		
PLANOL N° 1	ESCALA 1:500	DATA JULIOL 2021
VIST I PLAU	ARQUITECTE RAFAEL F. RIGO ROSSELLO	

Firma 1 de 1
 Jaime Perelló Marcé
 26/07/2021 Secretari-Interventor

Aquest document és una còpia autèntica d'un document electrònic validable a la seu electrònica de l'ajuntament Ses Salines:

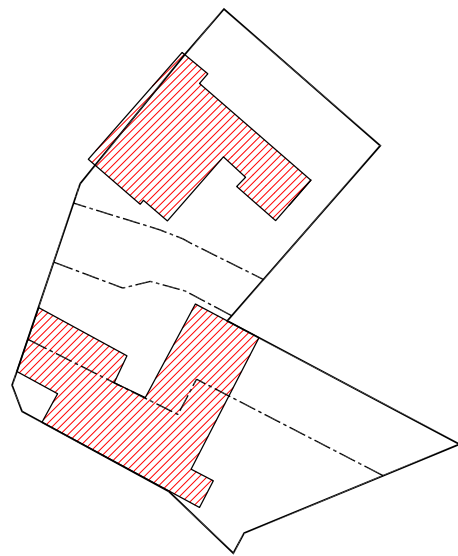
Código Seguro de Validación 1e222b36c7de4f4b8fb33cc109292d6b001

Fecha documento: 26/07/2021

Uri de validación <https://sedesimplifica03.absiscloud.com/absis/di/arx/idiarxabsaweb/catala/asp/verificadorfirma.asp?NodeAbsisini=040>

Metadatos Origen: Origen ciutadà Estado de elaboración: Original

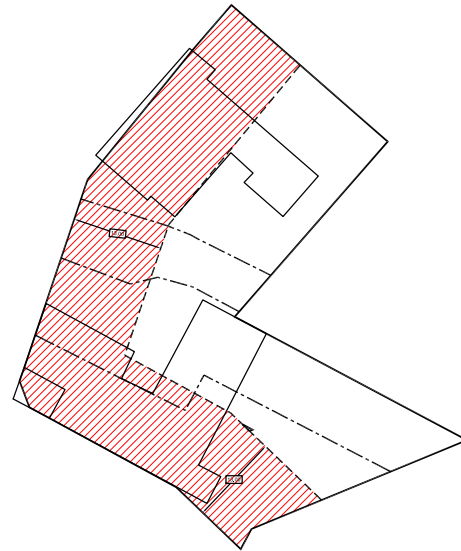




SITUACIÓ ACTUAL E: 1/500:

Superfície total de la illa A: 2.325,75 m².

Superfície ocupada per les edificacions existents:
833,87 m².

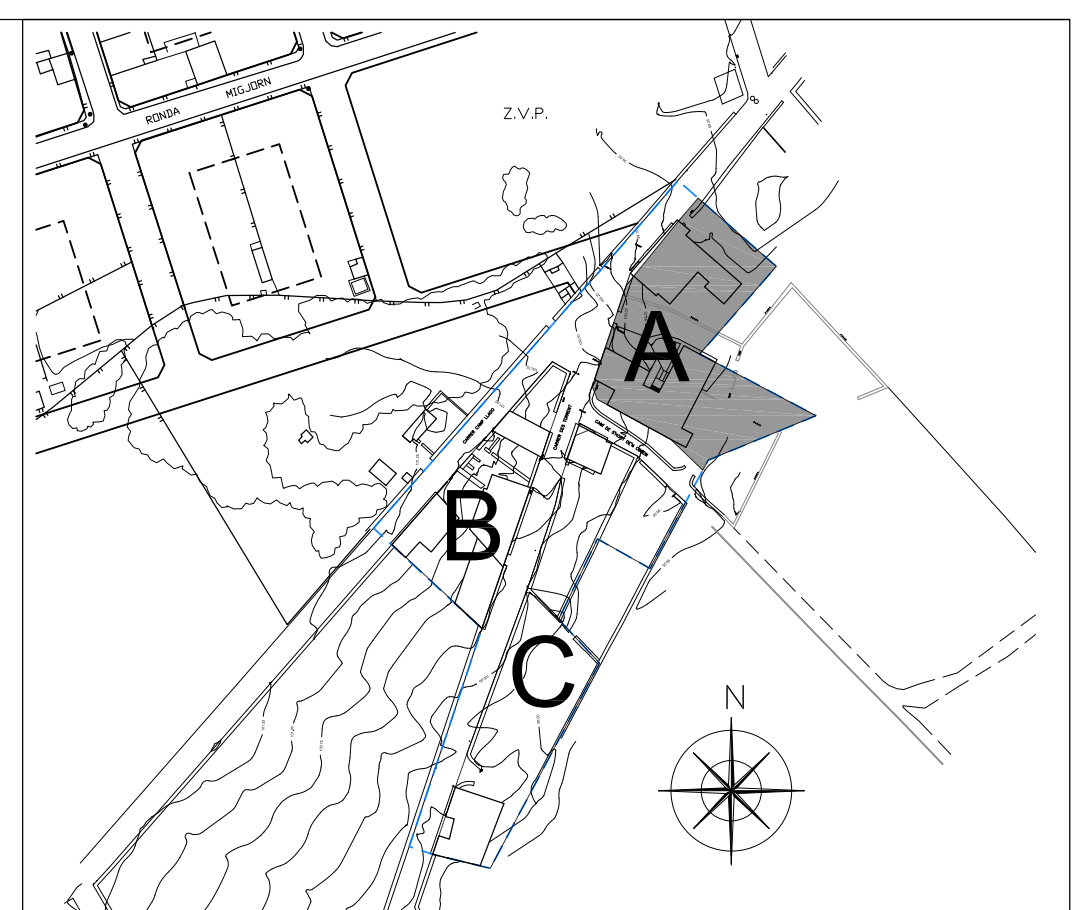


SITUACIÓ PREVISTA A LES NNSS E: 1/500:

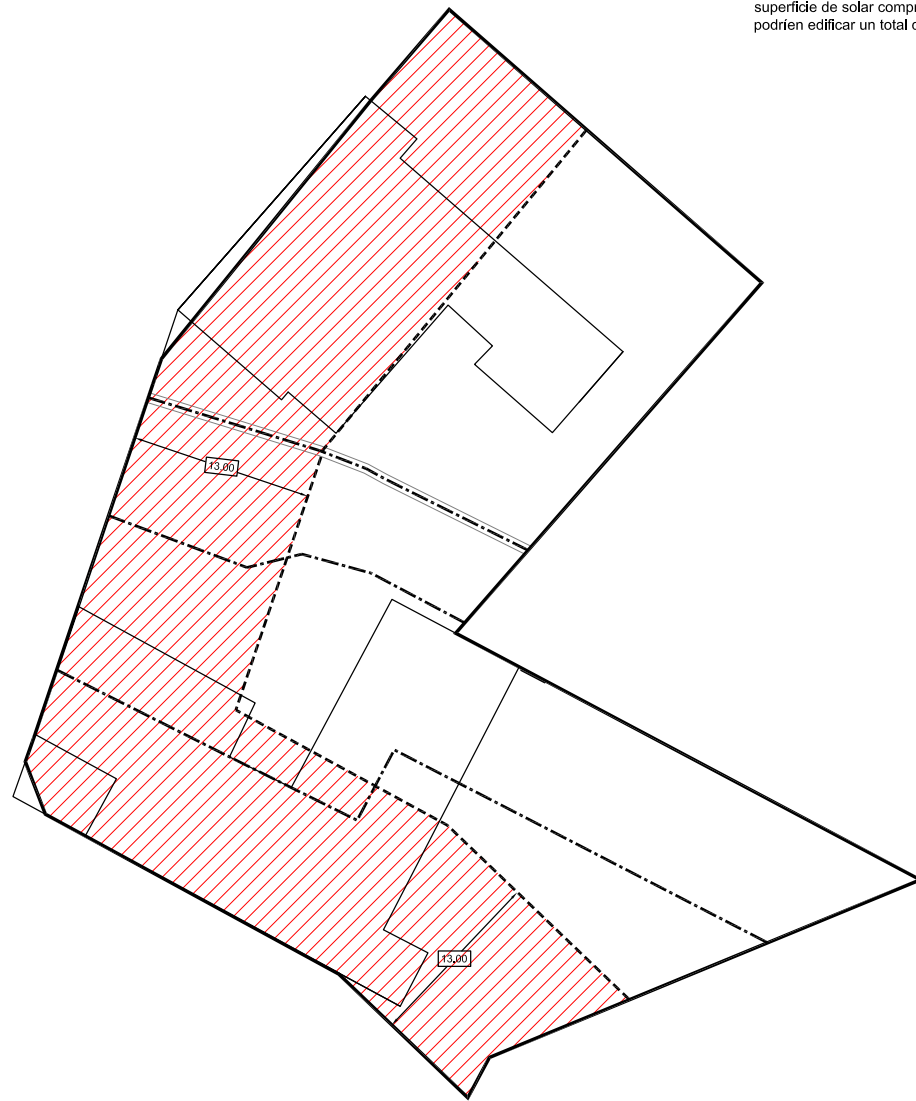
Superfície ocupada per una franja de 13 m de profunditat edificable (Ocupació assignada per les NNSS a n'aquesta illa): 1.207,80 m².

Aquesta superfície equival al 51,93 % de la superfície total de la illa.

L'edificabilitat màxima assignada per les NNSS correspon a la construcció d'edificacions de planta baixa i planta primera ocupant la totalitat de la superfície de solar compresa dins la profunditat edificable, és a dir, que es podrien edificar un total de 2.415,60 m².



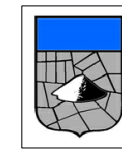
1:1.000



SITUACIÓ PREVISTA EN EL P.E.R.I. E: 1/250:

L'ocupació i edificabilitat previstes en el PERI coincideixen exactament amb les previsions de les NNSS, es dir, superfície ocupada per una franja de 13 m de profunditat edificable i dues plantes d'alçada.

La superfície total del solar és de 2.325,75 m², i l'ocupació i edificabilitat previstes en el PERI coincideixen exactament amb les previsions de les NNSS, d'edificacions de planta baixa i planta primera ocupant la totalitat de la superfície de solar compresa dins la profunditat edificable, és a dir, que es podrien edificar un total de 2.415,60 m².



AJUNTAMENT DE SES SALINES

PLA ESPECIAL DE REFORMA INTERIOR "ES CAMP LLADÓ"

PLÀNOLS D'ORDENACIÓ

PLANOL ANÀLISI DE L'OCUPACIÓ I EDIFICABILITAT DE LA ILLETA A		
PLANOL N° 2	ESCALA 1:500	DATA JULIOL 2021
VIST I PLAU		ARQUITECTE RAFAEL F. RIGO ROSSELLO

APROVAT DEFINITIVAMENT PEL DECRET DE BATLIA 2021/687 DE 22 DE JULIOL DE 2021

Firma 1 de 1
Jaime Perelló Marcé
26/07/2021 Secretari-Interventor

Aquest document és una còpia autèntica d'un document electrònic validable a la seu electrònica de l'ajuntament Ses Salines:

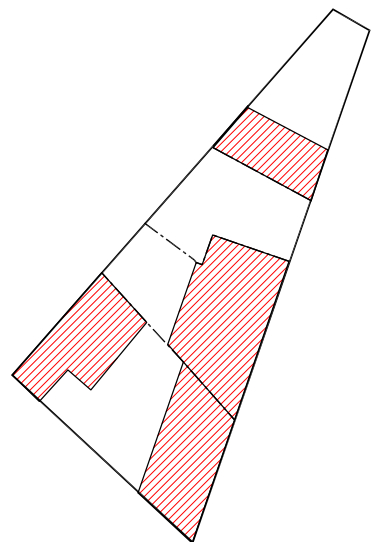
Código Seguro de Validación 1e222b36c7de4f4b8fb33cc109292d6b001

Fecha documento: 26/07/2021

Uri de validación <https://sedesimplifica03.absisccloud.com/absis/di/arx/idiarxabsaweb/catala/asp/verificadorfirma.asp?NodeAbsisini=040>

Metadatos Origen: Origen ciutadà Estado de elaboración: Original

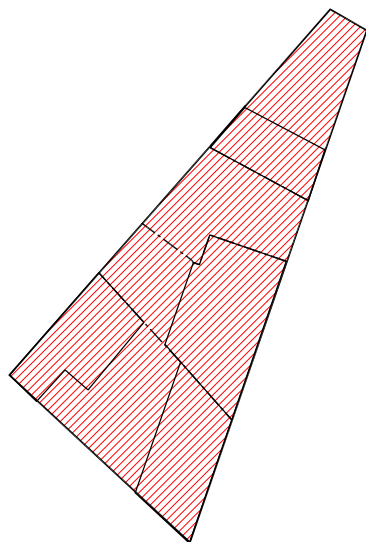




SITUACIÓ ACTUAL:

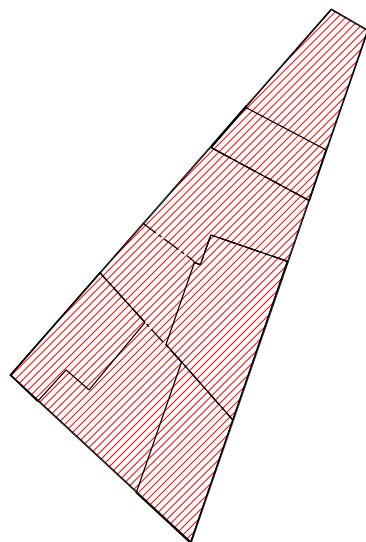
Superfície total de la illeta B: 1.439,60 m².

Superfície ocupada per les edificacions existents: 722,16 m².



SITUACIÓ PREVISTA A LES NNSS:

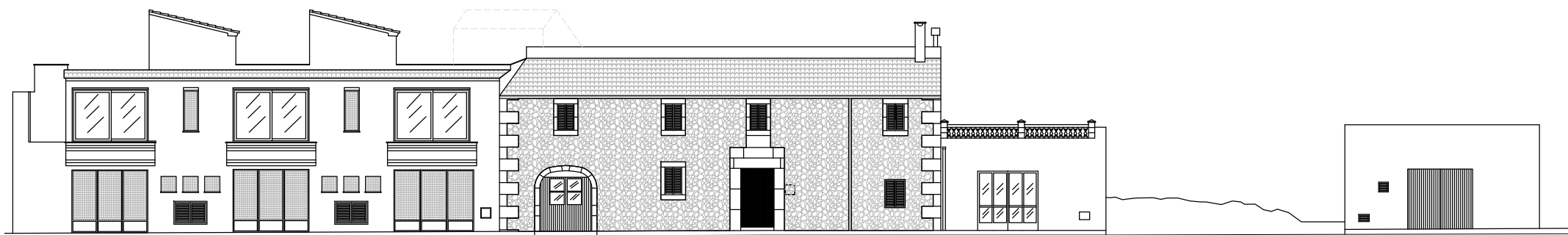
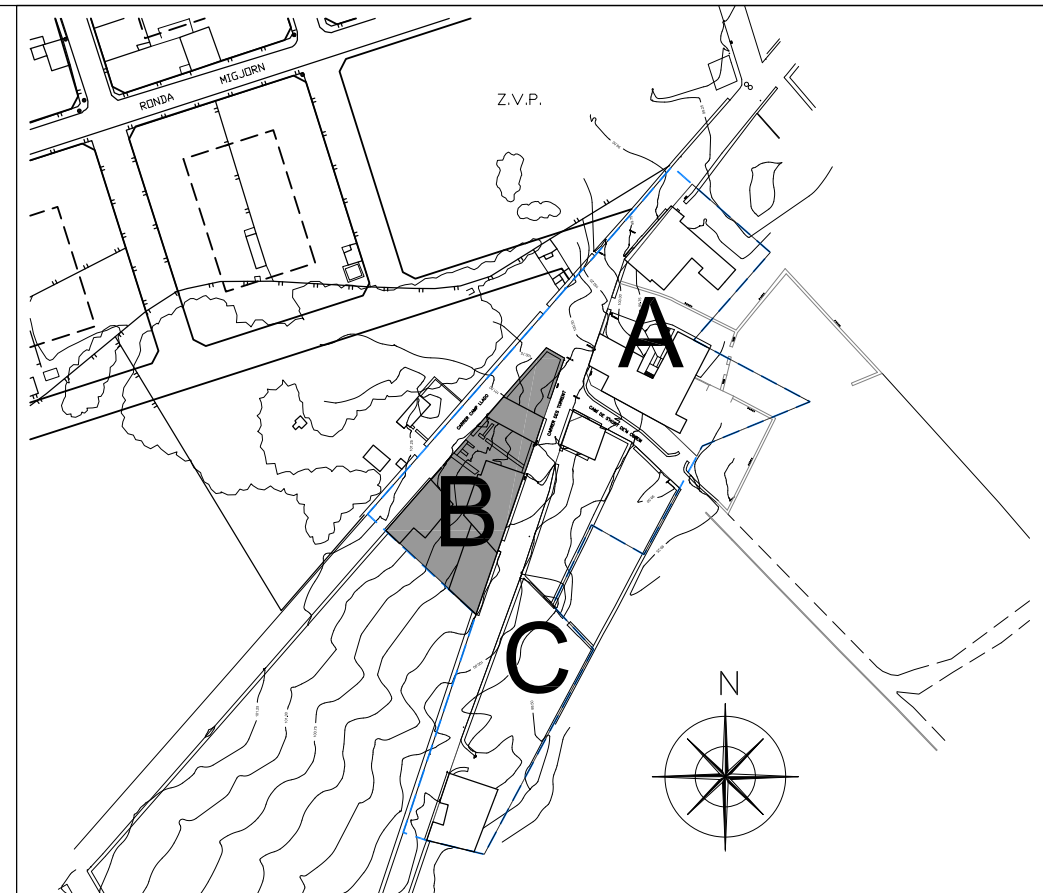
L'ocupació prevista per aquesta illeta a les NNSS és del 100 %, i l'edificabilitat màxima s'obté construint les dues plantes permises en aquesta zona sobre una ocupació total de la illeta, és a dir, que seria de 2.879,20 m².



SITUACIÓ PREVISTA EN EL P.E.R.I.:

L'ocupació i edificabilitat previstes en el PERI coincideixen exactament amb les previsions de les NNSS, és a dir, ocupació del 100 % amb alineació a vials i dues plantes d'alçada.

1:1.000



ALÇAT DE LA ILLETA B SOBRE EL CARRER DES TORRENT



AJUNTAMENT DE SES SALINES

PLA ESPECIAL DE REFORMA INTERIOR "ES CAMP LLADÓ"

PLÀNOLS D'ORDENACIÓ

PLANOL ANÀLISI DE L'OCUPACIÓ I EDIFICABILITAT DE LA ILLETA B		
PLANOL N° 3	ESCALA 1:500	DATA JULIOL 2021
VIST I PLAU	ARQUITECTE RAFAEL F. RIGO ROSSELLO	

APROVAT DEFINITIVAMENT PEL DECRET DE BATLIA 2021/687 DE 22 DE JULIOL DE 2021

Firma 1 de 1
Jaime Perelló Marcé
26/07/2021 Secretari-Interventor

Aquest document és una còpia autèntica d'un document electrònic validable a la seu electrònica de l'ajuntament Ses Salines:

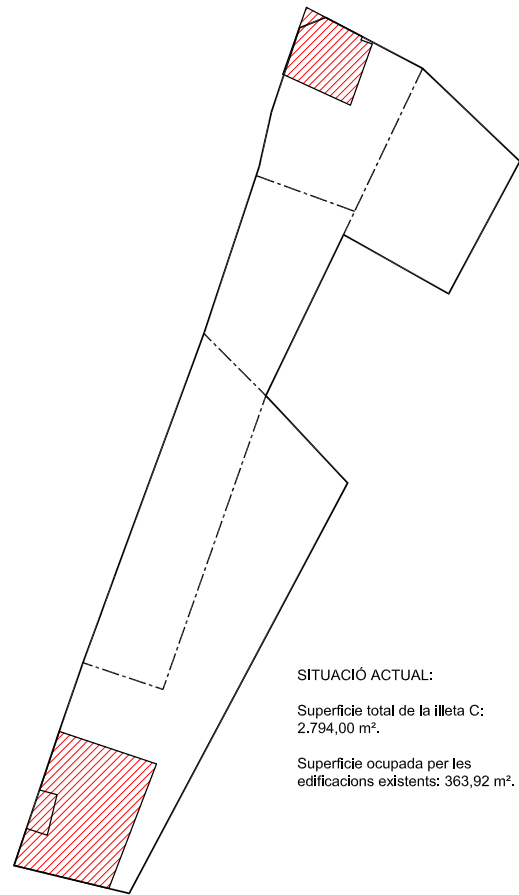
Código Seguro de Validación 1e222b36c7de4f4b8fb33cc109292d6b001

Fecha documento: 26/07/2021

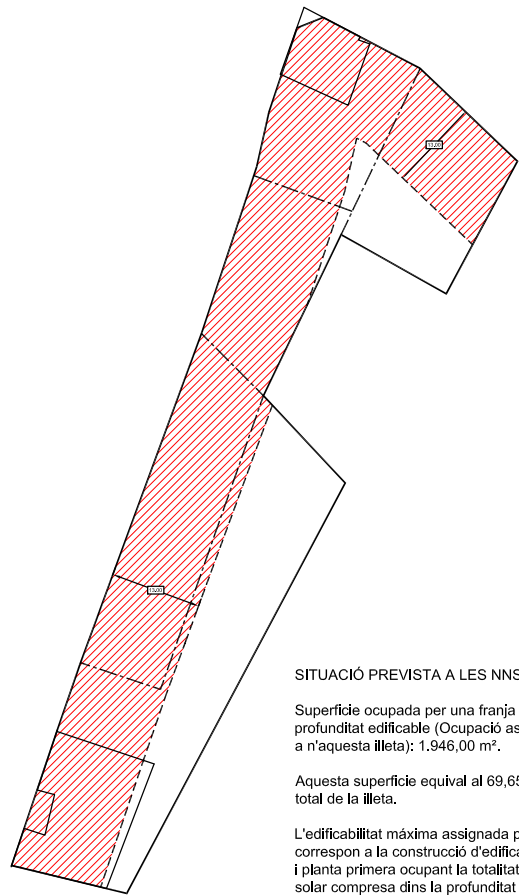
Uri de validación <https://sedesimplifica03.absisccloud.com/absis/di/arx/idiarxabsaweb/catala/asp/verificadorfirma.asp?NodeAbsisini=040>

Metadatos Origen: Origen ciutadà Estado de elaboración: Original

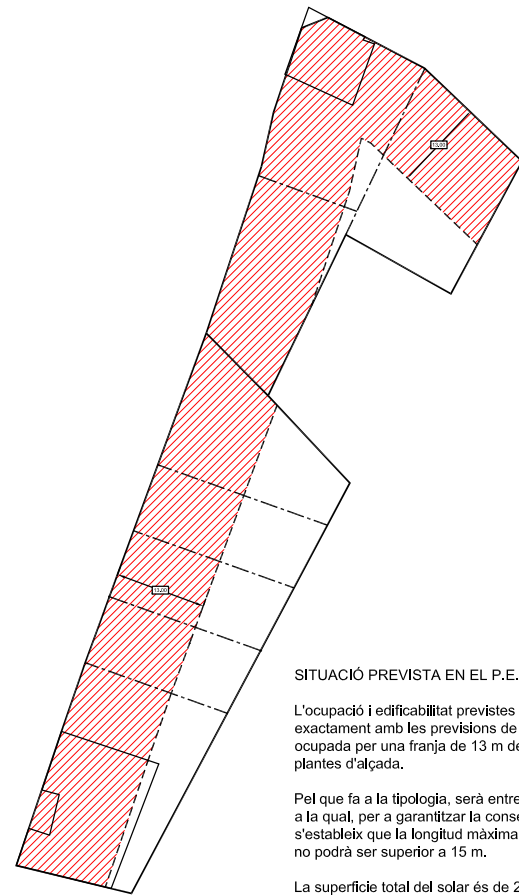




SITUACIÓ ACTUAL:
 Superfície total de la illeta C:
 2.794,00 m².
 Superfície ocupada per les
 edificacions existents: 363,92 m².

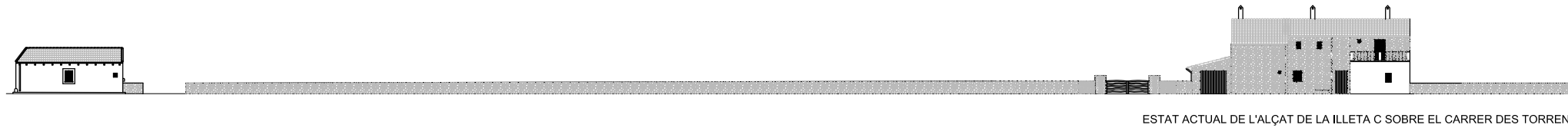
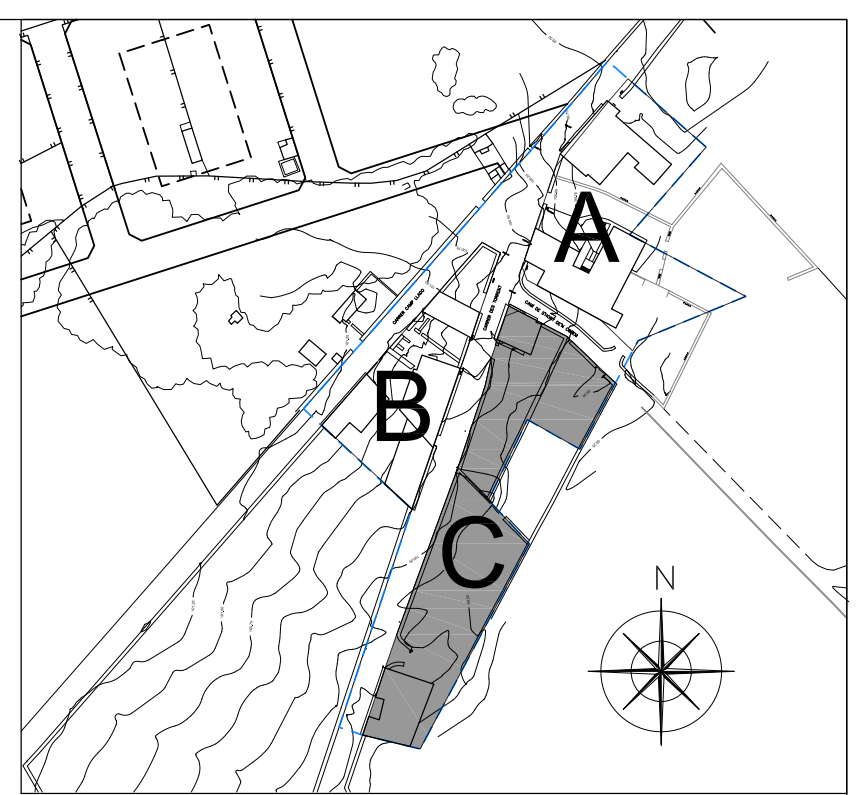


SITUACIÓ PREVISTA A LES NNSS:
 Superfície ocupada per una franja de 13 m de
 profunditat edificable (Ocupació assignada per les NNSS
 a n'aquesta illeta): 1.946,00 m².
 Aquesta superfície equival al 69,65 % de la superfície
 total de la illeta.
 L'edificabilitat màxima assignada per les NNSS
 correspon a la construcció d'edificacions de planta baixa
 i planta primera ocupant la totalitat de la superfície de
 solar compresa dins la profunditat edificable, és a dir,
 que es podrien edificar un total de 3.892,00 m².



SITUACIÓ PREVISTA EN EL P.E.R.I.:
 L'ocupació i edificabilitat previstes en el PERI coincideixen
 exactament amb les previsions de les NNSS, és dir, superfície
 ocupada per una franja de 13 m de profunditat edificable i dues
 plantes d'alçada.
 Pel que fa a la tipologia, serà entremetgeres amb alineació a vial,
 a la qual, per a garantir la conservació del seu caràcter rural,
 s'estableix que la longitud màxima de façana de les edificacions
 no podrà ser superior a 15 m.
 La superfície total del solar és de 2.794,00 m², i l'ocupació i
 edificabilitat previstes en el PERI coincideixen exactament amb
 les previsions de les NNSS, d'edificacions de planta baixa i
 planta primera ocupant la totalitat de la superfície de solar
 compresa dins la profunditat edificable, és a dir, que es podrien
 edificar un total de 3.892,00 m².
 S'indou proposta de parcel·lació

1:1.000

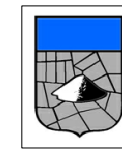


ESTAT ACTUAL DE L'ALÇAT DE LA ILLETA C SOBRE EL CARRER DES TORRENT



ALÇAT POSSIBLE DE LA ILLETA C SOBRE EL CARRER DES TORRENT AMB LA ORDENACIÓ PREVISTA

APROVAT DEFINITIVAMENT PEL DECRET DE BATLIA 2021/687 DE 22 DE JULIOL DE 2021



AJUNTAMENT DE SES SALINES

PLA ESPECIAL DE REFORMA
 INTERIOR "ES CAMP LLADÓ"

PLÀNOLS D'ORDENACIÓ

PLANOL ANÀLISI DE L'OCUPACIÓ I EDIFICABILITAT DE LA ILLETA C		
PLANOL N° 4	ESCALA 1:500	DATA JULIOL 2021
VIST I PLAU		ARQUITECTE RAFAEL F. RIGO ROSSELLO

Firma 1 de 1
Jaime Perelló Marcé
26/07/2021 Secretari-Interventor

Aquest document és una còpia autèntica d'un document electrònic validable a la seu electrònica de l'ajuntament Ses Salines:

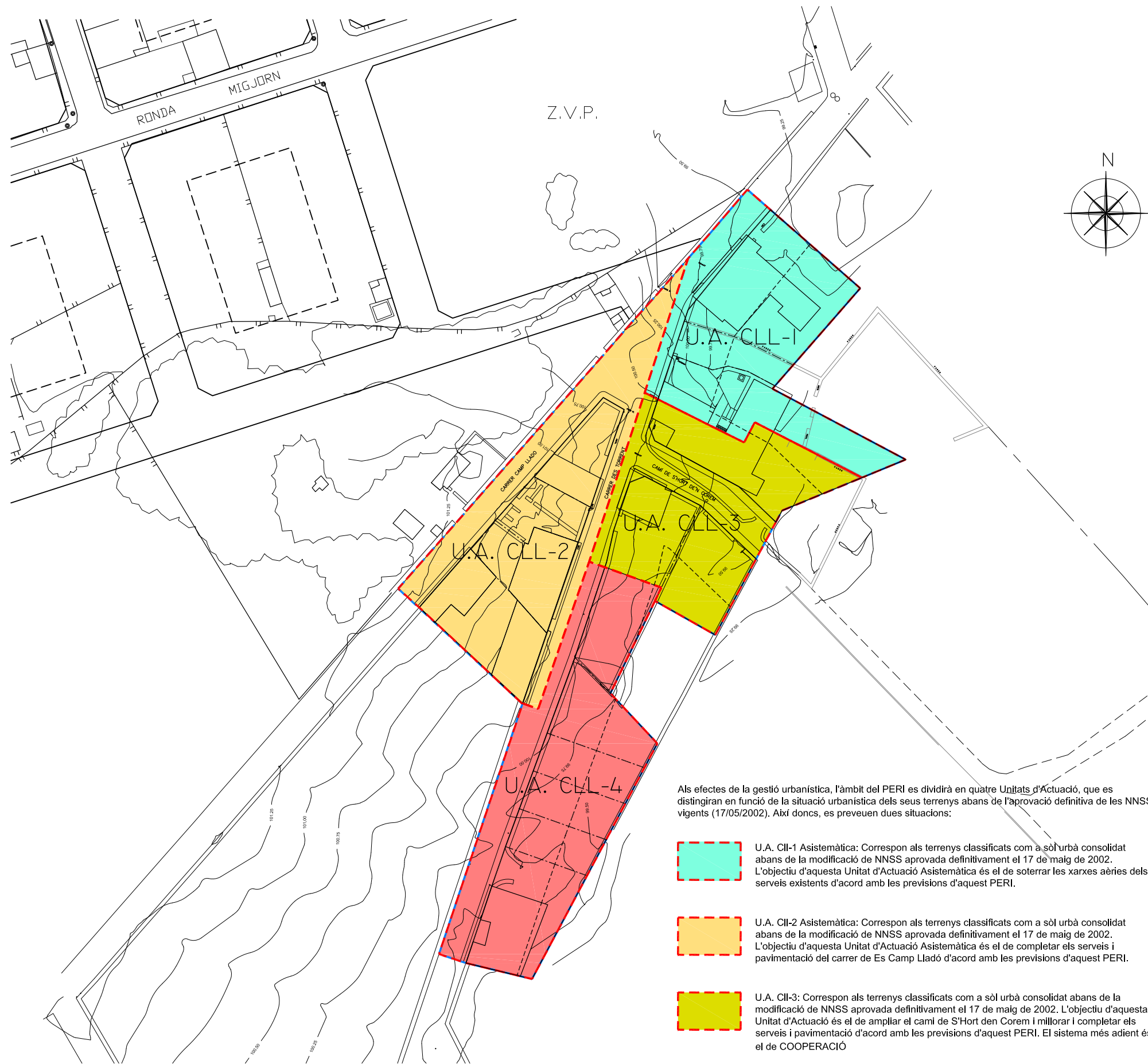
Código Seguro de Validación 1e222b36c7de4f4b8fb33cc109292d6b001

Fecha documento: 26/07/2021

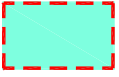



Uri de validación <https://sedesimplifica03.absisccloud.com/absis/idi/ax/idiarxabsaweb/catala/asp/verificadorfirma.asp?NodeAbsisini=040>

Metadatos Origen: Origen ciutadà Estado de elaboración: Original

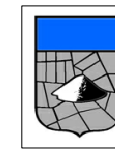




Als efectes de la gestió urbanística, l'àmbit del PERI es dividirà en quatre Unitats d'Actuació, que es distingiran en funció de la situació urbanística dels seus terrenys abans de l'aprovació definitiva de les NNSS vigents (17/05/2002). Així doncs, es preveuen dues situacions:

-  U.A. CLL-1 Asistemàtica: Correspon als terrenys classificats com a sòl urbà consolidat abans de la modificació de NNSS aprovada definitivament el 17 de maig de 2002. L'objectiu d'aquesta Unitat d'Actuació Asistemàtica és el de soterrar les xarxes aèries dels serveis existents d'acord amb les previsions d'aquest PERI.
-  U.A. CLL-2 Asistemàtica: Correspon als terrenys classificats com a sòl urbà consolidat abans de la modificació de NNSS aprovada definitivament el 17 de maig de 2002. L'objectiu d'aquesta Unitat d'Actuació Asistemàtica és el de completar els serveis i pavimentació del carrer de Es Camp Lladó d'acord amb les previsions d'aquest PERI.
-  U.A. CLL-3: Correspon als terrenys classificats com a sòl urbà consolidat abans de la modificació de NNSS aprovada definitivament el 17 de maig de 2002. L'objectiu d'aquesta Unitat d'Actuació és el de ampliar el camí de S'Hort den Corem i millorar i completar els serveis i pavimentació d'acord amb les previsions d'aquest PERI. El sistema més adient és el de COOPERACIÓ.
-  U.A. CLL-4: Correspon als terrenys classificats com a sòl urbà amb la modificació de NNSS aprovada definitivament el 17 de maig de 2002. L'objectiu d'aquesta Unitat d'Actuació és el de millorar i completar els serveis i pavimentació del carrer des Torrent d'acord amb les previsions d'aquest PERI i obtenir les cessions de sòl lucratiu previstes a la legislació vigent. El sistema més adient és el de COMPENSACIÓ.

APROVAT DEFINITIVAMENT PEL DECRET DE BATLIA 2021/687 DE 22 DE JULIOL DE 2021



AJUNTAMENT DE SES SALINES

PLA ESPECIAL DE REFORMA INTERIOR "ES CAMP LLADÓ"

PLÀNOLS D'ORDENACIÓ

PLANOL		
GESTIÓ URBANÍSTICA		
PLANOL N°	ESCALA	DATA
5	1:500	JULIOL 2021
VIST I PLAU	ARQUITECTE	
	RAFAEL F. RIGO ROSSELLO	

Firma 1 de 1
Jaime Perelló Marcé
26/07/2021
Secretari-Interventor

Aquest document és una còpia autèntica d'un document electrònic validable a la seu electrònica de l'ajuntament Ses Salines:

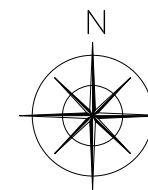
Código Seguro de Validación 1e222b36c7de4f4b8fb33cc109292d6b001

Fecha documento: 26/07/2021

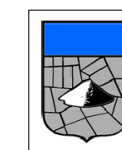
Uri de validación <https://sedesimplifica03.absiscloud.com/absis/idi/arx/idiarxabsaweb/catala/asp/verificadorfirma.asp?NodeAbsisini=040>

Metadatos Origen: Origen ciutadà Estado de elaboración: Original





- - - LIMIT PERI
- AGLOMERAT ASFÀLTIC
- PAVIMENT DE COSTERS DE PEDRA DE SANTANYI



AJUNTAMENT DE SES SALINES

PLA ESPECIAL DE REFORMA INTERIOR "ES CAMP LLADÓ"

PLÀNOLS D'ORDENACIÓ

PLANOL PAVIMENTS		
PLANOL N° 6	ESCALA 1:500	DATA JULIOL 2021
VIST I PLAU		ARQUITECTE RAFAEL F. RIGO ROSSELLO

SECCIÓ TRANSVERSAL TIPUS E: 1/50

APROVAT DEFINITIVAMENT PEL DECRET DE BATLIA 2021/687 DE 22 DE JULIOL DE 2021

Firma 1 de 1
Jaime Perelló Marcé
26/07/2021 Secretari-Interventor

Aquest document és una còpia autèntica d'un document electrònic validable a la seu electrònica de l'ajuntament Ses Salines:

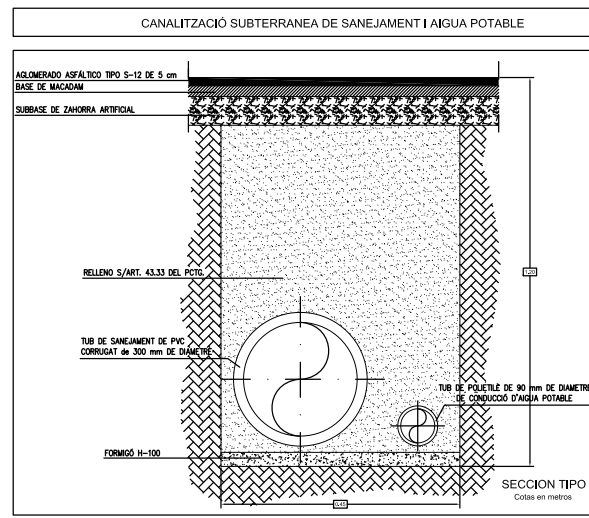
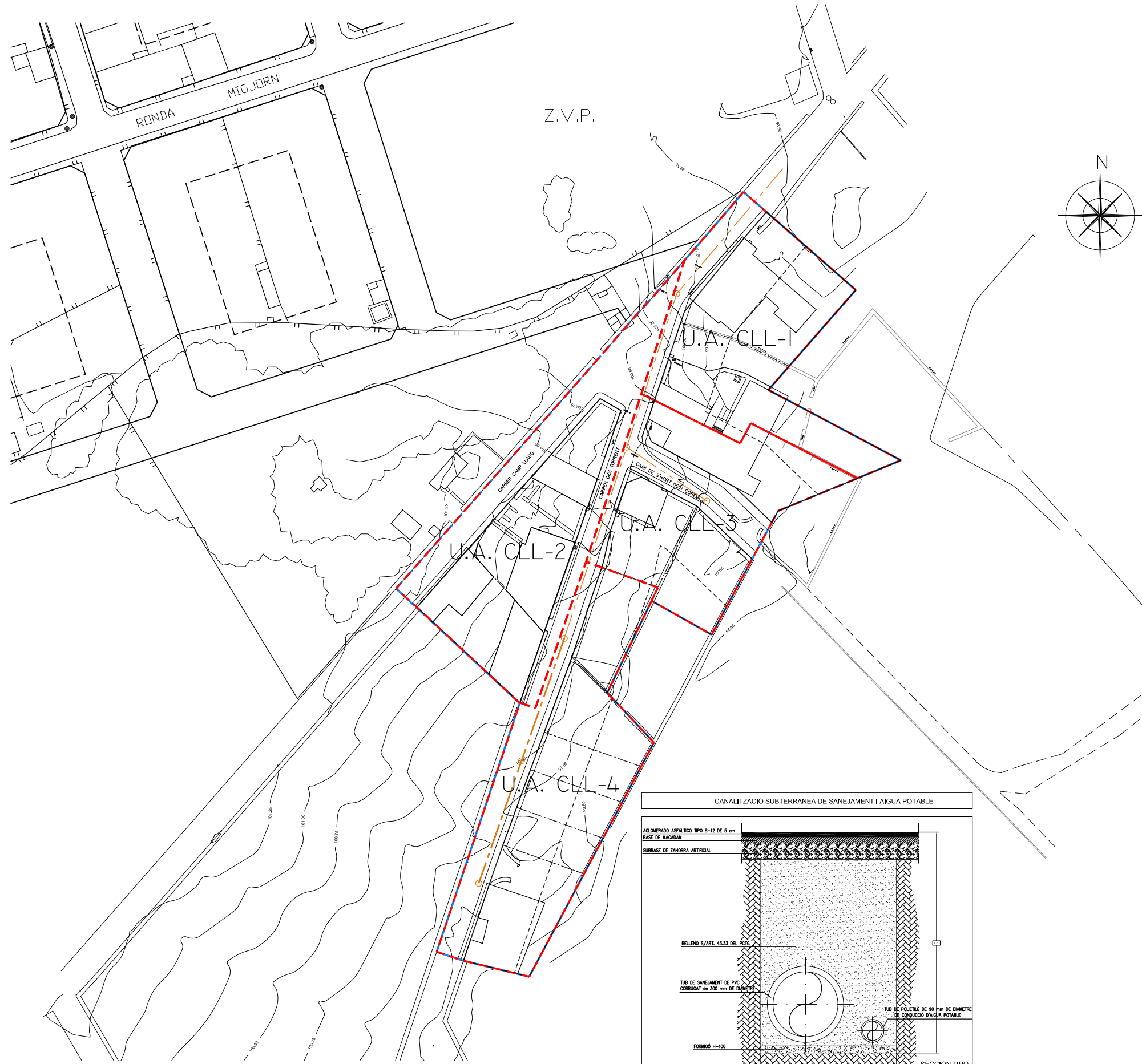
Código Seguro de Validación **1e222b36c7de4f4b8fb33cc109292d6b001**

Fecha documento: 26/07/2021

Uri de validación <https://sedesimplifica03.absisccloud.com/absis/di/arx/idiarxabsaweb/catala/asp/verificadorfirma.asp?NodeAbsisini=040>

Metadatos Origen: Origen ciutadà Estado de elaboración: Original







AJUNTAMENT DE SES SALINES

PLA ESPECIAL DE REFORMA INTERIOR "ES CAMP LLADÓ"

PLÀNOLS D'ORDENACIÓ

PLANOL XARXA DE SANEJAMENT		
PLANOL N° 7	ESCALA 1:500	DATA JULIOL 2021
VIST I PLAU		ARQUITECTE RAFAEL F. RIGO ROSSELLO

APROVAT DEFINITIVAMENT PEL DECRET DE BATLIA 2021/687 DE 22 DE JULIOL DE 2021

Firma 1 de 1
Jaime Perelló Marcé
26/07/2021 Secretari-Interventor

Aquest document és una còpia autèntica d'un document electrònic validable a la seu electrònica de l'ajuntament Ses Salines:

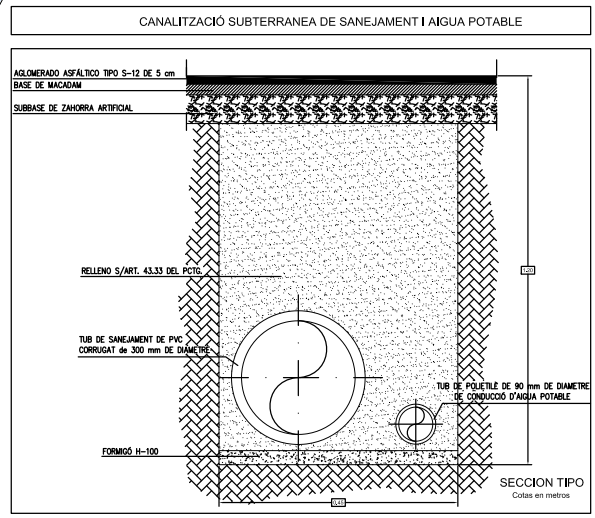
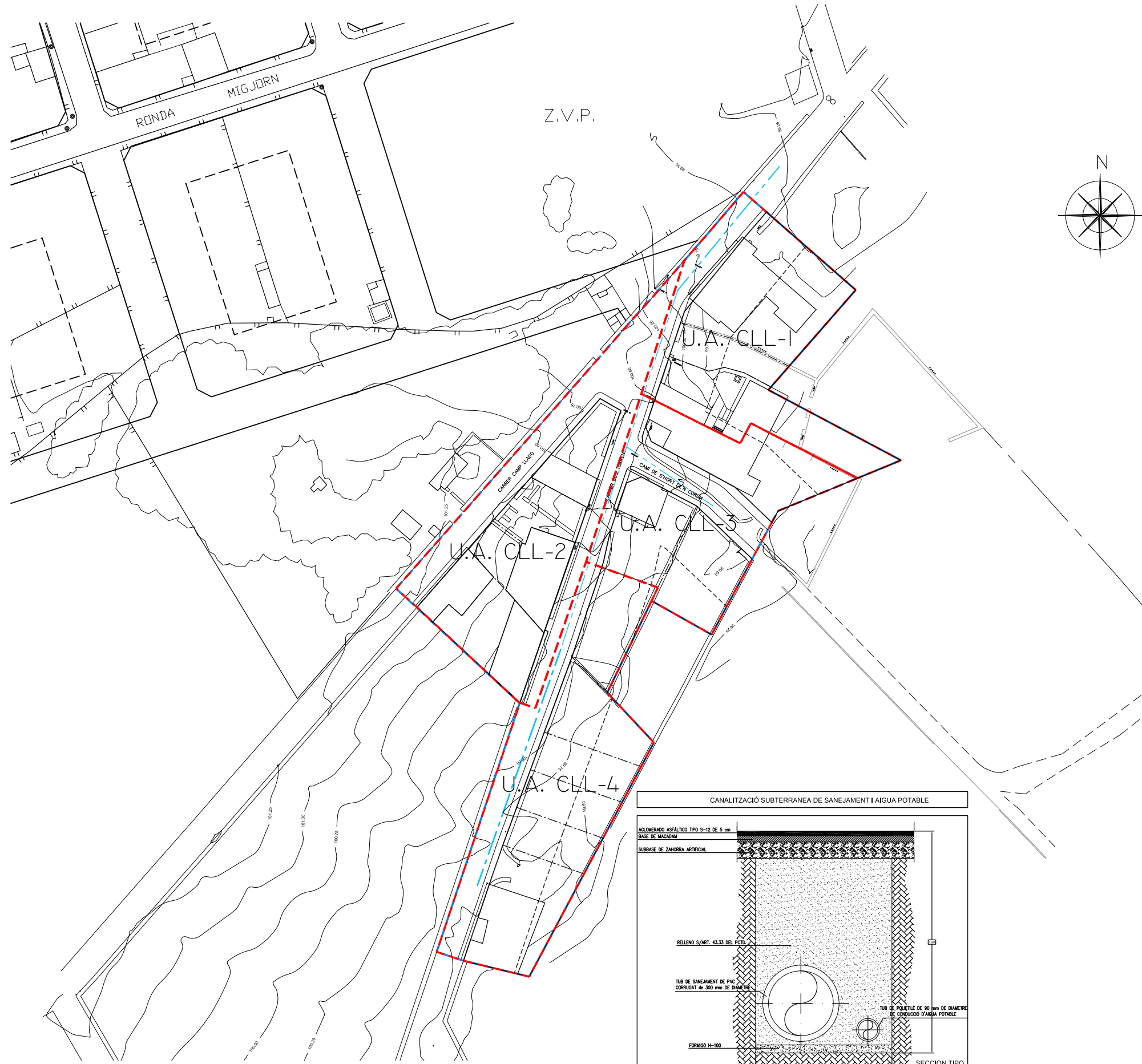
Código Seguro de Validación 1e222b36c7de4f4b8fb33cc109292d6b001

Fecha documento: 26/07/2021

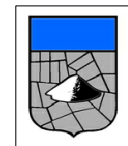
Uri de validación <https://sedesimplifica03.absiscloud.com/absis/di/arx/idiarxabsaweb/catala/asp/verificadorfirma.asp?NodeAbsisini=040>

Metadatos Origen: Origen ciutadà Estado de elaboración: Original





APROVAT DEFINITIVAMENT PEL DECRET DE BATLIA 2021/687 DE 22 DE JULIOL DE 2021



AJUNTAMENT DE SES SALINES

PLA ESPECIAL DE REFORMA INTERIOR "ES CAMP LLADÓ"

PLÀNOLS D'ORDENACIÓ

PLANOL
XARXA D'AIGUA POTABLE

PLANOL N° 8	ESCALA 1:500	DATA JULIOL 2021
----------------	-----------------	---------------------

VIST I PLAU	ARQUITECTE RAFAEL F. RIGO ROSSELLO
-------------	---------------------------------------

Firma 1 de 1
Jaime Perelló Marcé
26/07/2021 Secretari-Interventor

Aquest document és una còpia autèntica d'un document electrònic validable a la seu electrònica de l'ajuntament Ses Salines:

Código Seguro de Validación 1e222b36c7de4f4b8fb33cc109292d6b001

Fecha documento: 26/07/2021

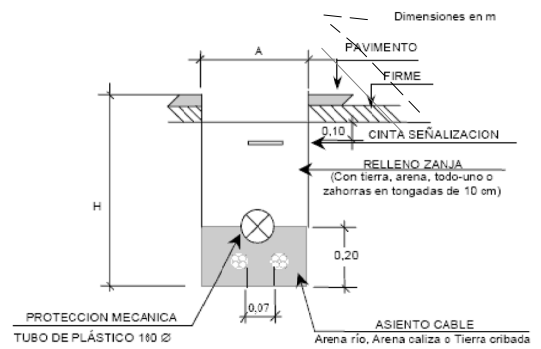
Uri de validación <https://sedesimplifica03.absiscloud.com/absis/di/arx/idiarxabsaweb/catala/asp/verificadorfirma.asp?NodeAbsisini=040>

Metadatos Origen: Origen ciutadà Estado de elaboración: Original

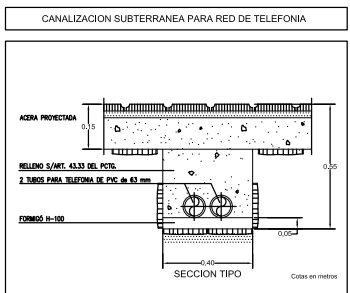




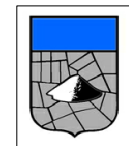
- - - LIMIT PERI
- - - XARXA DE BAIXA TENSIO ÀERIA EXISTENT A SOTERRAR
- - - XARXA DE TELEFONIA ÀERIA EXISTENT A SOTERRAR



Tendido cables subterráneos 0,6/1 kV colocados en un plano



Número de Líneas BT	Anchura (A)	Profundidad zanja (H)	Cinta señalización cable	Protección mecánica	
				Tubo	Placa
1	0,35	0,70	1	1	-
2	0,50			1	1



AJUNTAMENT DE SES SALINES

PLA ESPECIAL DE REFORMA INTERIOR "ES CAMP LLADÓ"

PLÀNOLS D'ORDENACIÓ

PLANOL: XARXA D'ENERGIA ELÈCTRICA I TELEFONIA

PLANOL N°: 9 ESCALA: 1:500 DATA: JULIOL 2021

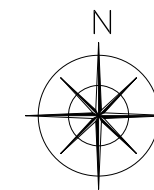
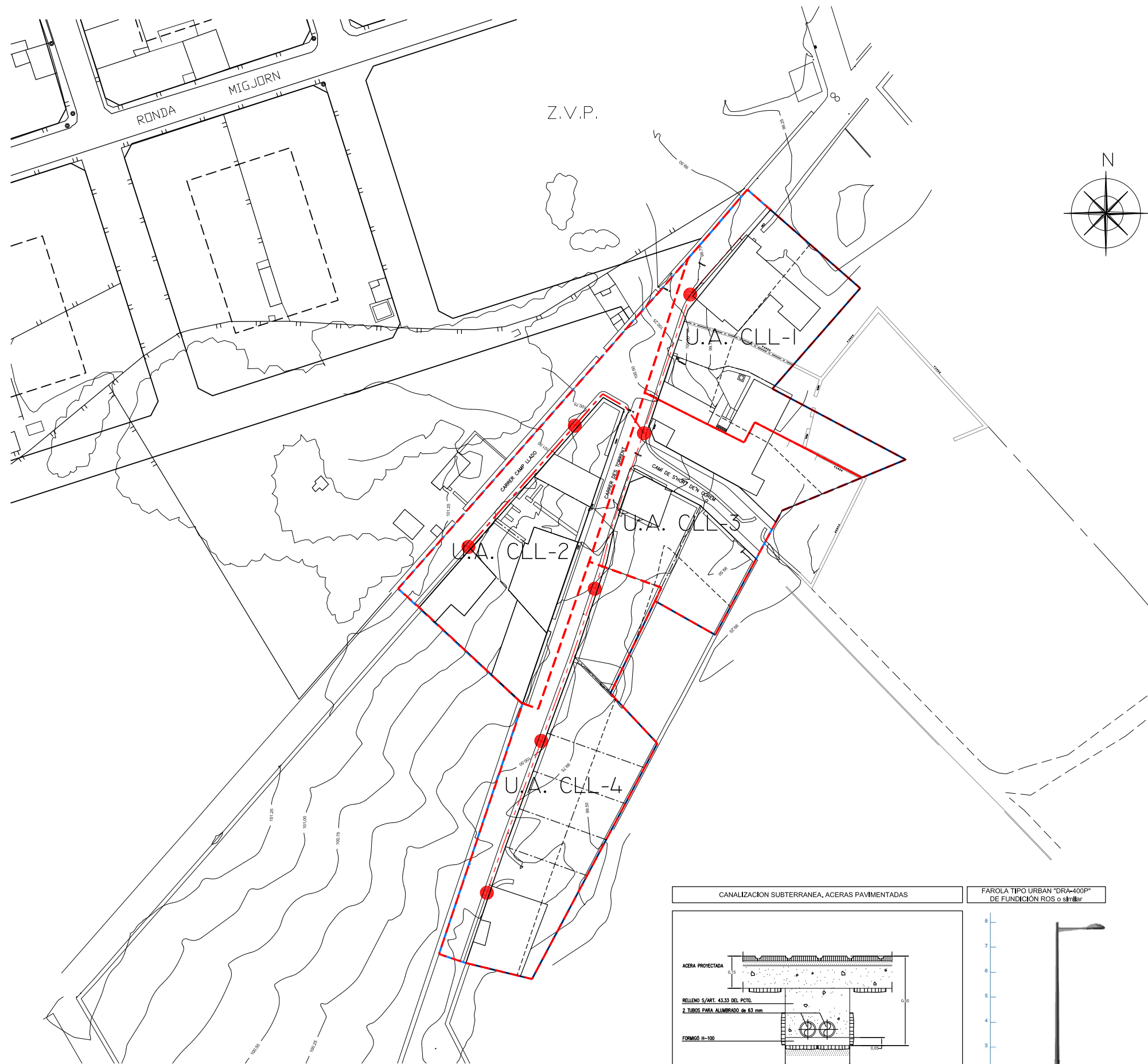
VIST 1 PLAU ARQUITECTE: RAFAEL F. RIGO ROSSELLO

E.T. "Es Camp Lladó"

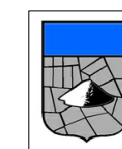
APROVAT DEFINITIVAMENT PEL DECRET DE BATLIA 2021/687 DE 22 DE JULIOL DE 2021

Firma 1 de 1
Jaime Perelló Marcé
26/07/2021 Secretari-Interventor





- - - LIMIT PERI
- - - XARXA D'ENLLUMENAT PÚBLIC EXISTENT A SOTERRAR
- XARXA D'ENLLUMENAT PÚBLIC A PROLONGAR
- FAROLA



AJUNTAMENT DE SES SALINES

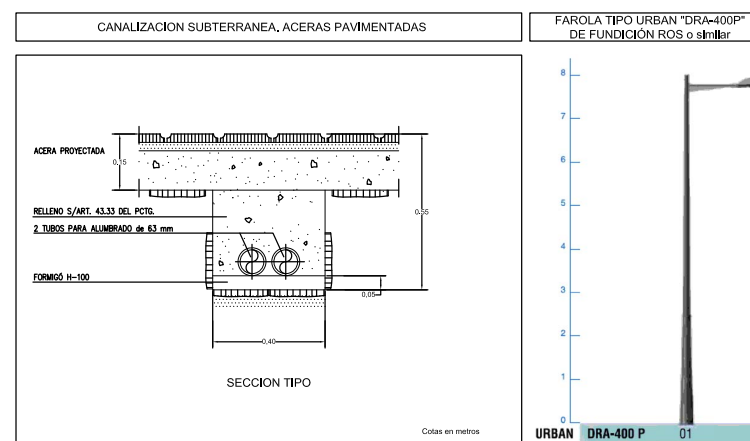
PLA ESPECIAL DE REFORMA INTERIOR "ES CAMP LLADÓ"

PLÀNOLS D'ORDENACIÓ

PLANOL
ENLLUMENAT PÚBLIC

PLANOL N° 10	ESCALA 1:500	DATA JULIOL 2021
-----------------	-----------------	---------------------

VIST 1 PLAU	ARQUITECTE RAFAEL F. RIGO ROSSELLO
-------------	---------------------------------------



APROVAT DEFINITIVAMENT PEL DECRET DE BATLIA 2021/687 DE 22 DE JULIOL DE 2021

Firma 1 de 1
Jaime Perelló Marcé
26/07/2021 Secretari-Interventor

Aquest document és una còpia autèntica d'un document electrònic validable a la seu electrònica de l'ajuntament Ses Salines:

Código Seguro de Validación 1e222b36c7de4f4b8fb33cc109292d6b001

Fecha documento: 26/07/2021

Uri de validación <https://sedesimplifica03.absisccloud.com/absis/di/arx/idiarxabsaweb/catala/asp/verificadorfirma.asp?NodeAbsisini=040>

Metadatos Origen: Origen ciudadà Estado de elaboración: Original

